




M=1:2000

Jelmagyarázat

-  - 5 éves védőterület határ (Hidrogeológiai "A")
-  - 50 éves védőterület határ (Hidrogeológiai "B")
-  - tervezett d200PE szennyvíz nyomóvezetét

1.1 Melléklet Szennyvíz nyomóvez hrsz-os átnézeti helyszínrajza