

## Tájékoztató

### a kutak vízjogi üzemeltetési/fennmaradási, létesítési és megszüntetési jegyzői engedélyezési eljárásáról

A vízgazdálkodási hatósági jogkör gyakorlásáról szóló 72/1996. (V. 22.) Korm. rendelet alapján a települési önkormányzat jegyzőjének engedélye szükséges olyan kút létesítéséhez, üzemeltetéséhez, fennmaradásához és megszüntetéséhez, amely a következő feltételeket együttesen teljesíti:

- a kormányrendelet szerinti védőterület, valamint karszt- vagy rétegvíz készlet igénybevétele, érintése nélkül, és 500 m<sup>3</sup>/év vízigénybevétel meg nem haladóan kizárólag talajvíz készlet vagy parti szűrésű vízkészlet felhasználásával üzemel,
- épülettel vagy annak építésére jogosító hatósági határozattal, egyszerű bejelentéssel rendelkező ingatlanon van, és magánszemélyek részéről a házi ivóvízigény és a háztartási igények kielégítését szolgálja, és
- nem gazdasági célú vízigény.

Az említettektől eltérő egyéb vízilétesítmények engedélyezését az illetékes Katasztrófavédelmi Igazgatóság végzi.

### I. Vízjogi üzemeltetési/fennmaradási engedély

**A vízjogi létesítési engedély nélkül megépített vízilétesítményekre - az ásott és fúrt kutakra vízjogi fennmaradási engedélyt kell kérni.**

**A vízgazdálkodásról szóló 1995. évi LVII. törvény rendelkezése szerint az építtető (tulajdonos) mentesül a vízgazdálkodási bírság fizetése alól abban az esetben, ha a 2020. január 1. napját megelőzően engedély nélkül létesített kutakra legkésőbb 2020. december 31-ig fennmaradási engedélyt kér.**

A jegyzői engedélyezési eljáráshoz benyújtandó:

- A vízjogi üzemeltetési/fennmaradási engedélyre vonatkozó csatolt minta szerinti kitöltött kérelem nyomtatvány (I. számú melléklet)
- Adatlap (ásott vagy fúrt kút)
- Helyszínrajz
- Fúrt kút esetében: A felszín alatti vízkészletekbe történő beavatkozás és a vízkútfúrás szakmai követelményeiről szóló 101/2007. (XII. 23.) KvVM rendelet 13. § (2) bekezdésének való megfelelés igazolása.
- 5000 Ft értékű illetékbélyeg

## **II. Vízjogi létesítési engedély**

A jegyzői engedélyezési eljáráshoz benyújtandó:

- A vízjogi létesítési engedélyre vonatkozó csatolt minta szerinti kitöltött kérelem nyomtatvány (II. számú melléklet)
- Kérelem mellékletét képező adatlap (ásott vagy fúrt kút)
- Helyszínrajz
- Fúrt kút esetében:
- A felszín alatti vízkészletekbe történő beavatkozás és a vízkútfúrás szakmai követelményeiről szóló 101/2007. (XII. 23.) KvVM rendelet 13. § (2) bekezdésének való megfelelés igazolása.
- 5000 Ft értékű illetékbélyeg

## **III. Vízjogi megszüntetési engedély**

A jegyzői engedélyezési eljáráshoz benyújtandó:

- A vízjogi fennmaradási engedélyre vonatkozó csatolt minta szerint kitöltött kérelem nyomtatvány (III. számú melléklet)
- Helyszínrajz
- Fúrt kút esetén: A felszín alatti vízkészletekbe történő beavatkozás és a vízkútfúrás szakmai követelményeiről szóló 101/2007. (XII. 23.) KvVM rendelet 13. § (2) bekezdésének való megfelelés igazolása.
- 5000 Ft értékű illetékbélyeg

Helyi vízgazdálkodási hatósági jogkörbe tartozó kutak vízjogi  
üzemeltetési és fennmaradási engedély iránti kérelem

5.000.-Ft Illetékbélyeg
----------------------------

1. A kérelmező :
  - neve: .....
  - címe (állandó lakhelye): .....
  - anyja neve: .....
  - születési helye, ideje: .....
  
2. A vízjogi létesítési engedély (fennmaradási engedély esetén nem kell kitölteni)
  - száma: .....
  - kelte: .....
  - kiállító hatóság: .....
  
3. A kút helye
  - irányítószám: ..... település: .....
  - közterület jellege (utcanév), házszáma: .....
  - helyrajzi száma: .....
  - koordináták (földrajzi vagy EOV): .....
  - terepszint (mBf): .....
  
4. A vízhasználat célja (a megfelelőt húzza alá)
  - háztartási vízigény
  - házi ivóvízigény
  
5. A kút műszaki adatai
  - 5.1. talpmélység (terepszint alatt - méter): .....
  - nyugalmi vízszint (terepszint alatt - méter): .....
  
  - 5.2. csak fúrt kút esetében
    - 5.2.1. iránycső:
      - anyaga: .....
      - átmérője :.....
      - rakathossz: .....
    - 5.2.2. csövezet:
      - anyaga: .....
      - átmérője :.....
      - rakathossz: .....
    - 5.2.3. szűrőzött szakasz:
      - mélységköze: ..... átmérője: .....
      - ..... kialakítása: .....
      - ..... típusa .....
    - 5.2.4. a kút-felső rész kialakítása (a megfelelőt húzza alá)
      - akna
      - kútház
      - kútszekrény
      - kútsapka

5.3. csak ásott kút esetében:

5.3.1. kútfalazat:

anyaga: .....

átmérője (mm/mm): .....

helye (m-m) .....

vízbeáramlás helye (a megfelelőt húzza alá)

- nyitott kúttalp
- nyitott falazat

helye (mindkét esetben m-m): .....

5.3.2. a kút lezárása

fedlap: .....

anyaga: .....

5.4. A vízkitermelés módja (a megfelelőt húzza alá)

- kézi
- gépi

5.5. A használat során keletkező szennyvíz:

mennyisége: .....

elhelyezése: .....

Nyilatkozat:

A kérelemben a közölt adatok a valóságnak megfelelnek, a kút úgy került kialakításra, hogy abba a felszínről szennyeződés vagy csapadékvíz nem kerülhet.

Kelt: .....

.....  
tulajdonos

Fennmaradási engedély esetén a felszín alatti vízkészletekbe történő beavatkozás és a vízkútfúrás szakmai követelményeiről szóló 101/2007. (XII.23.) KvVm rendelet 13. §-ában megjelölt szakember aláírása:

.....  
kivitelező

Kérelemhez mellékelni kell:

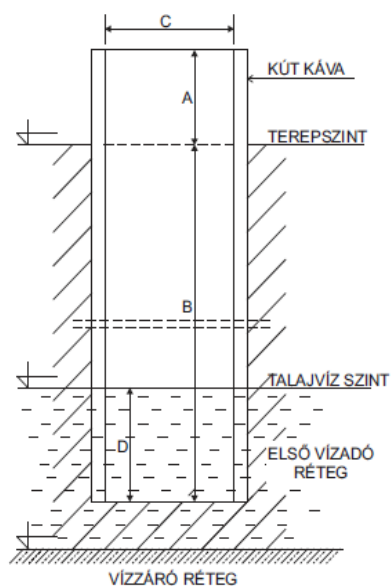
- Ivóvízcélú felhasználás esetén a vizek hasznosítását, védelmét és kártételeinek elhárítását szolgáló tevékenységekre és létesítményekre vonatkozó általános szabályokról szóló 147/2010. (IV. 29.) Korm. rendelet szerinti vízminőség-vizsgálat eredményét igazoló dokumentum.
- Adatlap
- Helyszínrajz
- Fényképfelvétel a kútról és környezetéről.

Továbbá fúrt kút esetében:

- A felszín alatti vízkészletekbe történő beavatkozás és a vízkútfúrás szakmai követelményeiről szóló 101/2007. (XII. 23.) KvVM rendelet 13. § (2) bekezdésének való megfelelés igazolása.

*(A felszín alatti vízkészletekbe történő beavatkozás és a vízkútfúrás szakmai követelményeiről szóló 101/2007. (XII. 23.) KvVM rendelet 13. § (2) bekezdése: Kút kivitelezését - beleértve annak felújítását, javítását és megszüntetését is - az végezheti, aki a) az Országos Képzési Jegyzék szerint vízkútfúró szakképesítést szerzett, vagy olyan szakirányú középfokú végzettséggel rendelkezik, amelyhez tartozó tantárgyi képzés és vizsga a kút kivitelezésének elméleti és gyakorlati szinten történő elsajátítását igazolja, vagy szakirányú felsőfokú végzettséggel rendelkezik és kút-kivitelezési jogosultsággal rendelkező személy az elsajátított kút-kivitelezési gyakorlatot számára igazolja, valamint b) a vízkutatási és vízfeltárási célból végzett fúrási, kútpítési, kúttisztítási, kútfelújítási, kútjavítási berendezésre vonatkozóan a bányafelügyelet által kiadott, a bányafelügyelet műszaki-biztonsági előírásainak való megfelelést tanúsító igazolásával, vagy a gépek biztonsági követelményeiről és megfelelőségének tanúsításáról szóló miniszteri rendelet szerinti EK megfelelőségi nyilatkozattal rendelkezik.”)*

**ADATLAP**  
Vízjogi üzemeltetési és fennmaradási engedélyhez  
Ásott kút



A: KÁVA MAGASSÁG

..... M

B: KÚT MÉLYSÉG

..... M

C: KÚT ÁTMÉRŐ

..... M

D: VÍZOSZLOP

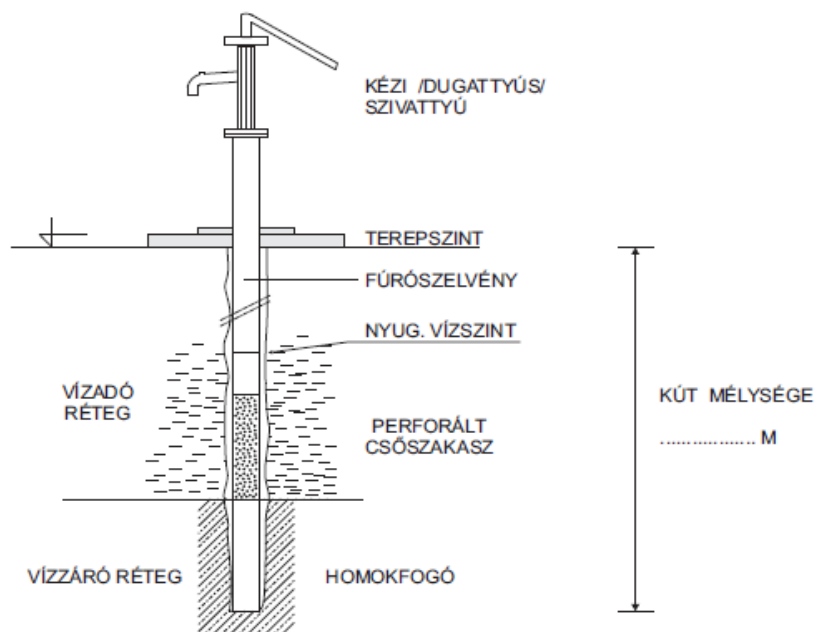
MAGASSÁG:

..... M

Név:		Cím:	
Hrsz.:		Tel.:	
Kútásás időpontja*:		Kútásó neve*:	
Tulajdonos aláírása		Kútásó aláírása*	
Helyszíni szemlét végző neve:			
Megjegyzés:		Időpont:	
Szemlét végző aláírása			

\*ha ismert

ADATLAP  
Vízjogi üzemeltetési és fennmaradási engedélyhez  
Fúrt kút



Név:		Cím:	
Hrsz.:		Tel.:	
Kútfúrás időpontja*:		Kútfúró neve*:	
Tulajdonos aláírása		Kútfúró aláírása*	
Helyszíni szemlét végző neve:			
Megjegyzés:		Időpont:	
Szemlét végző aláírása			

\*ha ismert

Helyi vízgazdálkodási hatósági jogkörbe tartozó kutak vízjogi  
létesítési engedély iránti kérelem

5.000.-Ft Illeték- bélyeg
---------------------------------

1. A kérelmező :
  - neve: .....
  - címe (állandó lakhelye): .....
  - anyja neve: .....
  - születési helye, ideje: .....
  
2. A vízjogi létesítési engedély (fennmaradási engedély esetén nem kell kitölteni)
  - száma: .....
  - kelte: .....
  - kiállító hatóság: .....
  
3. A tervezett kút helye
  - irányítószám: ..... település: .....
  - közterület jellege (utcanév), házszáma: .....
  - helyrajzi száma: .....
  - koordináták (földrajzi vagy EOVI): .....
  - terepszint (mBf): .....
  
4. A vízhasználat célja (a megfelelőt húzza alá)
  - háztartási vízigény
  - házi ivóvízigény
  
5. A tervezett kút műszaki adatai
  - 5.1. talpmélység (terepszint alatt - méter): .....
  - Becsült nyugalmi vízszint (terepszint alatt - méter): .....
  
  - 5.3 csak fúrt kút esetében
  - 5.2.4. iránycső:
    - anyaga: .....
    - átmérője :.....
    - rakathossz: .....
  - 5.2.5. csövezet:
    - anyaga: .....
    - átmérője :.....
    - rakathossz: .....
  - 5.2.6. szűrőzött szakasz:
    - mélységköze: ..... átmérője: .....
    - ..... kialakítása: .....
    - ..... típusa .....
    - .....
  - 5.2.4. a kút-felső rész tervezett kialakítása (a megfelelőt húzza alá)
    - akna
    - kútház
    - kútszekrény
    - kútsapka



6. A használat során keletkező szennyvíz elhelyezési módja:

.....  
.....  
.....  
.....  
.....  
.....

Nyilatkozat:

A kérelemben a közölt adatok a valóságnak megfelelnek, a kút az érvényes műszaki, biztonsági, vízgazdálkodási és környezetvédelmi előírásoknak megfelelően kerül kialakításra.

Kelt: .....

.....  
tulajdonos

Fúrt kút esetén:

.....  
kivitelező

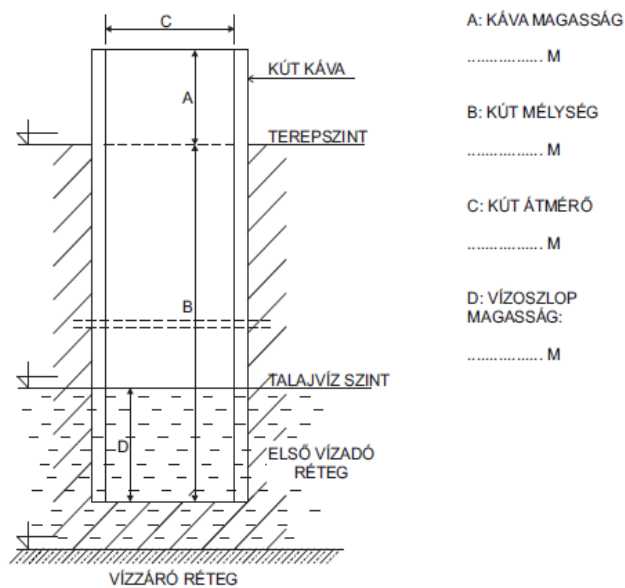
Kérelemhez mellékelni kell:

- Helyszínrajz
- Adatlap
- Fúrt kút esetében:

A felszín alatti vízkészletekbe történő beavatkozás és a vízkútfúrás szakmai követelményeiről szóló 101/2007. (XII. 23.) KvVM rendelet 13. § (2) bekezdésének való megfelelés igazolása.

*(A felszín alatti vízkészletekbe történő beavatkozás és a vízkútfúrás szakmai követelményeiről szóló 101/2007. (XII. 23.) KvVM rendelet 13. § (2) bekezdése: Kút kivitelezését - beleértve annak felújítását, javítását és megszüntetését is - az végezheti, aki a) az Országos Képzési Jegyzék szerint vízkútfúró szakképesítést szerzett, vagy olyan szakirányú középfokú végzettséggel rendelkezik, amelyhez tartozó tantárgyi képzés és vizsga a kút kivitelezésének elméleti és gyakorlati szinten történő elsajátítását igazolja, vagy szakirányú felsőfokú végzettséggel rendelkezik és kút-kivitelezési jogosultsággal rendelkező személy az elsajátított kút-kivitelezési gyakorlatot számára igazolja, valamint b) a vízkutatási és vízfeltárási célból végzett fúrási, kútépítési, kúttisztítási, kútfelújítási, kútjavítási berendezésre vonatkozóan a bányafelügyelet által kiadott, a bányafelügyelet műszaki-biztonsági előírásainak való megfelelést tanúsító igazolásával, vagy a gépek biztonsági követelményeiről és megfelelőségének tanúsításáról szóló miniszteri rendelet szerinti EK megfelelőségi nyilatkozattal rendelkezik.)*

**ADATLAP**  
Vízjogi létesítési engedélyhez  
Ásott kút

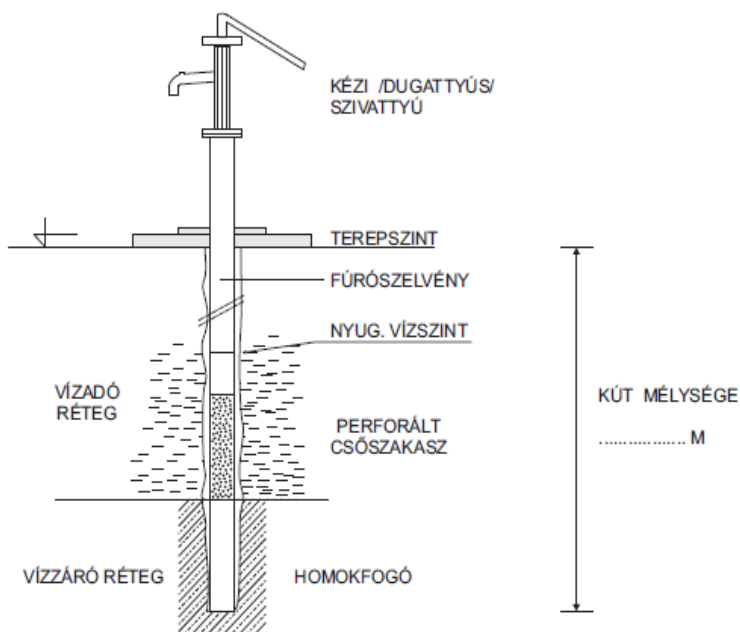


(tervezett adatokat kell megadni)

Név:		Cím:	
Hrsz.:		Tel.:	
Kútásás időpontja*:		Kútásó neve*:	
Tulajdonos aláírása		Kútásó aláírása*	
Helyszíni szemlét végző neve:			
Megjegyzés:		Időpont:	
Szemlét végző aláírása			

\*ha ismert

**ADATLAP**  
Vízjogi létesítési engedélyhez  
Fúrt kút



(tervezett mélységet kell megadni)

Név:		Cím:	
Hrsz.:		Tel.:	
Kútfúrás időpontja*:		Kútfúró neve*:	
Tulajdonos aláírása		Kútfúró aláírása*	
Helyszíni szemlét végző neve:			
Megjegyzés:		Időpont:	
Szemlét végző aláírása			

\*ha ismert

A helyi vízgazdálkodási hatósági jogkörbe tartozó kutak  
vízjogi megszüntetési engedélyezési eljáráshoz szükséges  
dokumentáció tartalma

5.000.-Ft  
Illeték-  
bélyeg

1. A kérelmező :  
 neve: .....  
 címe (állandó lakhelye): .....  
 anyja neve: .....  
 születési helye, ideje: .....
  
2. A vízjogi létesítési engedély (fennmaradási engedély esetén nem kell kitölteni)  
 száma: .....  
 kelte: .....  
 kiállító hatóság: .....
  
3. A kút helye  
 irányítószám: ..... település: .....  
 közterület jellege (utcanév), házszáma: .....  
 helyrajzi száma: .....  
 koordináták (földrajzi vagy EOVI): .....  
 terepszint (mBf): .....

4. A megszüntetés tervezett műszaki megoldása  
 .....  
 .....  
 .....  
 .....  
 .....  
 .....  
 .....  
 .....  
 .....  
 .....  
 .....  
 .....  
 .....

Kelt: .....

.....  
tulajdonos aláírása

A kérelemhez mellékelni szükséges:

- Helyszínrajz
- Fúrt kút esetén: A felszín alatti vízkészletekbe történő beavatkozás és a vízkútfúrás szakmai követelményeiről szóló 101/2007. (XII. 23.) KvVM rendelet 13. § (2) bekezdésének való megfelelés igazolása.