

Érkezett: 2019. év 02. hó 14. nap
Érkeztetési azonosító: 492/2019
Iktatószám: VÁM/201-14/2019



35800/1118-1/2019.ált.

GYŐR-MOSON-SOPRON MEGYEI KATASZTRÓFAVÉDELMI IGAZGATÓSÁG
IGAZGATÓHELYETTESI SZERVEZET

35800/1118-1/2019.ált.

Tárgy: Vámosszabadi község
településfejlesztési koncepció és
Rendezési terv felülvizsgálat
(Msz.:18094-K, 18094)
-véleményezés

Ügyintéző: Horváth-Tudós Adrienn t. tőr. m.
Telefon: 06 96/529-533
Hiv. szám.: VÁM/102-2 /2019.

Ambrus Gellért
polgármester

Vámosszabadi Község Önkormányzata

Vámosszabadi
Szabadi u. 57.
9061

Tisztelt Ambrus Gellért Polgármester Úr!

Az épített környezet alakításáról és védelméről szóló 1997. évi LXXVIII. törvény 7. § (2) bekezdés m) pontja és a településfejlesztési koncepcióról, az integrált településfejlesztési stratégiáról és a településrendezési eszközökről, valamint egyes településrendezési sajátos jogintézményekről szóló 314/2012. (XI. 8.) Korm. rendelet 37. § alapján Vámosszabadi község településfejlesztési koncepció és Rendezési terv felülvizsgálat (Msz.:18094-K,18094) dokumentációt megvizsgáltam, és az alábbi véleményt adom:

I. Iparbiztonsági követelmények:

1. A település egyes területei használati jellegének jövőbeni kialakítása, módosítása során figyelemmel kell lenni
 - a) a már működő küszöbérték alatti vagy veszélyes anyagokkal foglalkozó üzemek elhelyezkedésére, veszélyeztető hatásaira;
 - b) az a) pont szerinti üzemekbe és onnan kifelé történő veszélyes áruk szállítása során jelentkező veszélyeztető hatásokra;
 - c) a tervezett küszöbérték alatti vagy veszélyes anyagokkal foglalkozó üzemek várható veszélyeztető hatásaira.
2. A lakóterületek terjeszkedése, közösségi létesítmények, tömegtartózkodásra szolgáló építmények létesítése, tervezése során – a már működő, vagy tervezett veszélyes anyagokkal foglalkozó üzemek környezetében – figyelembe kell venni a terület mikrometeorológiai, urbanisztikai és infrastrukturális sajátosságait. Ezen jellemzők alapján a fejlesztések a veszélyes üzemek irányába csak ésszerű távolságig történhet.
3. Amennyiben a településrendezési eszközben bármilyen módosítás (pl.: övezeti átsorolás) történik, ahol veszélyes anyagokkal foglalkozó üzem működik, érvényesíteni kell a veszélyes anyagokkal kapcsolatos súlyos balesetek elleni

védkezésről szóló 219/2011. (X. 20.) Kormányrendelet 7. melléklet 2. pontjának vonatkozó rendelkezést.

II. Polgári védelmi követelmények:

A polgári védelmi követelményeket a településfejlesztési koncepcióról, az integrált településfejlesztési stratégiáról és a településrendezési eszközökről, valamint egyes településrendezési sajátos jogintézményekről szóló 314/2012. (XI. 8.) Kormányrendelet (a továbbiakban: **Kormányrendelet**) 1. mellékletében meghatározottak alapján a vizsgált település elemzésével, egymásra hatásuk összevetésével kell meghatározni.

Különösen:

a terület-felhasználást, beépítést, befolyásoló vagy korlátozó tényezők egymásra hatásának elemzését,
a veszélyeztetettség mértékének és védelmi intézkedések érvényesülésének megállapítását,
a településre vonatkozó védelemmel és korlátozásokkal érintett területek meghatározásának megítélését a településszerkezeti tervben.

A településre vonatkozó jogszabályon alapuló követelmények:

- a) a katasztrófavédelemről és a hozzá kapcsolódó egyes törvények módosításáról szóló 2011. évi CXCVIII. törvény,
- b) a katasztrófavédelemről és a hozzá kapcsolódó egyes törvények módosításáról szóló 2011. évi CXCVIII. törvény végrehajtásáról szóló 234/2011. (XI.10) Kormányrendelet.

A kockázatok azonosításának célja a veszélyeztető hatások meghatározása, amelyek hatással lehetnek az érintett lakosságra, környezetre.

A kockázatelemzés célja a lakosság és anyagi javainak védelme érdekében a megelőzés, az esetlegesen bekövetkezőt események következményeinek csökkentése, elhárítása.

A Kormányrendelet 1. melléklet 1. 18. katasztrófavédelem területfelhasználást befolyásoló vagy korlátozó tényezők:

- a) építésföldtani kockázatok
- b) alábbi anyagszort területek, barlangok és pincék területei
- c) csuszás-, süllyedésveszélyes területek
- d) földrendés veszélyeztetett területei
- e) vízrajzi veszélyeztetettség
- f) árvízveszélyes területek
- g) belvízveszélyes területek
- h) mély felkavart területek
- i) árvíz és belvízvédelem
- j) kedvezőtlen morfológiai adottságok (pl. lejtés, falszakadás)
- k) mélységi, magassági korlátozások
- l) tevékenységből adódó korlátozások
- m) ásványi nyersanyag lelőhely
- n) városi klíma
- o) egyéb

Az elemi csapások, természeti eredetű veszélyek hatása kiterjedhet az élőlényekre, a természetes környezetre, a meglévő infrastruktúrára és azokon belül a műszaki létesítményekre. A katasztrófák döntő többségénél számolni kell a műszaki létesítmények,

műtárgyak károsodásával, a bekövetkezett esemény közvetlen - és közvetett következményeivel, dominóhatásával is.

A hidro-meteorológiai kockázati tényezőknél figyelembe kell venni:

- a) az emberekre és környezetre gyakorolt hatását,
- b) az ár- és belvizek okozta veszélyek lehetséges hatását,
- c) a földtani veszélyforrások hatását,
- d) az iparterület beépítettségének hatását és a védelmi zónákat,

Figyelembe kell venni továbbá:

- a) a katasztrófaveszélyek elhárításában érintett ágazatok,
- b) az országos hatáskörrel rendelkező központi államigazgatási szervek
- c) a felsőoktatási illetve tudományos intézmények szakvéleményét.

A települések szerkezeti tervének főbb elemei:

- i. a veszélyeztetett illetve veszélyeztető területek környezeti és természeti tényezők figyelembevétele,
- ii. a védelemre vagy korlátozásra javasolt területek, objektumok megléte,
- iii. a település veszélyeztető hatások alapján készített kockázatértékelése, katasztrófavédelmi osztályba sorolás alapján meghatározott elégséges védelmi szint követelményeinek érvényesítése.

A helyi építési szabályzat részletes övezeti előírások figyelembevétele, katasztrófavédelmi kockázati tényezők szempontjából, a településszerkezeti tervekben meghatározott, kiemelten veszélyeztetett területekre kell figyelemmel lenni:

- a) beépítésre szánt építési övezetek előírásainak megfelelőségi vizsgálata a katasztrófavédelmi előírásokkal, a kockázatelemzés és kockázatbecslés javaslatai és indokai alapján,
- b) beépítésre nem szánt övezetek előírásainak, más jogszabály által elrendelt szabályozási elemek figyelembevétele katasztrófavédelmi előírásoknak megfelelően,
- c) a katasztrófavédelmi osztályba sorolás és az elégséges védelmi szint követelményeinek teljesítése.

Az adatszolgáltatási kötelezettség a Korm. rendelet 9. melléklet alapján:

- a) a katasztrófariasztási feladatok ellátására kijelölt épületeken vagy objektumokon elhelyezett riasztó eszközök (szirénák) adatai:
 - 9061 Vámosszabadi, Kossuth Lajos utca 27.
 - 9061 Vámosszabadi, Szabadi utca 100.

A lakóterület fejlesztése, bővítése esetén a lakossági riasztó eszköz elhelyezésére szolgáló terület biztosítása javasolt.

III. Tűzvédelmi követelmények

1. A terület megközelítése: a tűzoltóság vonulása és működése érdekében az építményekhez olyan utat és területet kell biztosítani, amely alkalmas a tűzoltó gépjárművek nem rendszeres közlekedésére és működtetésére.
2. Oltóvíz biztosítása: a tűzoltás céljára biztosítandó oltóvíz vizsgálata.
3. Építmények elhelyezése:
 - a) tűz esetén a szomszédos építményeket gyulladás, a tűz áttérjedésének lehetősége ne veszélyeztesse,

IV. Vizgazdálkodási, vízvédelmi követelmények:

Vámosszabadi Község Önkormányzat Polgármestere által megküldött, VAM/1102-2/2019. számú megkeresésére Vámosszabadi Község településrendezési eszközök felülvizsgálata kapcsán a Győr-Ménfőcsanak Megyei Katasztrófavédelmi Igazgatóság a vizgazdálkodási és vízvédelmi szempontokból alábbi előzetes tájékoztatást adja:

Az egyes tervek, illetve programok környezeti vizsgálatáról szóló 2/2005 (I.11) korm. rendelet 1. § (2) bekezdés a) pontja alapján a környezeti vizsgálat a felülvizsgálata kötelező a település teljes közigazgatási területére készülő településszerkezeti terv, helyi építési szabályzat és szabályozási terv készítése esetén.

A tervezés során vizgazdálkodási és vízművelődési-vedelmi szempontból az alábbiakat szükséges figyelembe venni:

1. Minden esetben meg kell oldani az ütéptéssel érintett területeken az ütéptételekre hulló csapadékvíz elvezetését. Figyelemmel kell lenni arra, hogy az utak ne képezzenek akadályt a víz elvezetésben.
2. A vizet és vízi létesítmények más, nyomvonal jellegű létesítménnyel történő keresztezésére és megközelítésére vonatkozó előírások betartása kötelező.
3. Az érintett vízfolyások tulajdonosaitól / kezelőitől az általuk kezelt vízfolyásokat érintő meder korrekciókra, csapadékvíz bevezetésekre és keresztezésekre vonatkozó tulajdonosi / kezelői nyilatkozatok, továbbá közműhírtetés esetén a közmű kezelőjének (üzemeltetőjének) nyilatkozatát (illetőleg hozzájárulását) az engedélyezési eljárásokba be kell csatolni.
4. A tevékenység a közeli vízfolyások, vízvezető árkok, csatornák, tavak vízkészletére és a térség vízhasználatára káros hatást nem gyakorolhat.
5. A lakóterület kialakítása során tilos a felszini és felszín alatti vizek minőségének veszélyeztetése.
6. A kivitelezés során esetlegesen bekövetkező környezetszennyezést haladéktalanul be kell jelenteni a károsíthatóság azonnali megkezdése mellett az Igazgatóságának.
7. Az elszikkasztásra kerülő csapadékvíz nem okozhatja a talajviznek és a földtani közegnek a „B” szennyezetségi határértékekkel kedvezőtlenebb állapotát.
8. Minden esetben gondoskodni kell az újonnan beépítésre szánt területek előkészítettségéről, meg kell oldani a vízellátást, szennyvízelvezetést és csapadékvíz elvezetést. Az előkészítettség, víziközművesítés, vízellátó hálózat, tisztvíz ellátás, szennyvízcsatornázás és bizonyos esetekben a csapadékvíz elvezetés megoldása) a vizgazdálkodásról szóló 1995. évi LVII. törvény (továbbiakban Vgtv.) 28. §-a, a törvény értelmező rendelkezései, valamint a vizgazdálkodási hatósági jogkör gyakorlásáról szóló 72/1996. (V.22.) Korm. rendelet (a továbbiakban: 72/1996. (V.22.) Korm. rendelet) szerint vizjogi engedély köteles tevékenység. A vízjogi

engedélyes terv-és adatszolgáltatást a 72/1996. (V.22.) Korm. rendelet 1/B. §-ában foglalt tartalmi követelményeknek megfelelően kell benyújtani az Igazgatósághoz a vízjogi engedélyezési eljáráshoz szükséges dokumentáció tartalmáról szóló 41/2017. (XII.29.) BM rendelet **(továbbiakban: BM rendelet)** alapján összeállított tervdokumentációval.

9. Közműfejlesztés során a vízellátásra, szennyvíz-elvezetésre vonatkozóan a megvalósítás előtt vízjogi létesítési, majd a megvalósítást követően a meglévő rendszer módosításaként vízjogi üzemeltetési engedélyezési eljáráshoz szükséges terv-és adatszolgáltatást kell benyújtani az Igazgatósághoz a 72/1996. (V. 22.) Korm. rendelet 1/B§ szerinti tartalommal és a BM rendelet alapján összeállított tervdokumentációval.
10. Amennyiben új ivóvíz, szennyvíz-elvezető, csapadékvíz-elvezető gerincvezeték, csapadékvíz szikkasztókút,-medence vagy- akna létesítése és üzemeltetése tervezett, a tevékenység vízjogi engedélykötelesnek minősül.
11. A csapadékvíz elvezető hálózatba szennyvíz nem vezethető.
12. Olyan kút létesítéséhez, használatbavételéhez és megszüntetéséhez, amely a létesítő vízigényének 500 m³/év mennyiség felett terjedő kielégítését szolgálja, parti szűrésű, talaj-, karszt- vagy rétegvíz-készlet igénybevételel történik, a Vgtv.28. §-a, a törvény értelmező rendelkezései, valamint a 72/1996.(V. 22.) Korm. rendelet szerint vízjogi engedély köteles tevékenység. A vízjogi engedélyes terv- és adatszolgáltatást a 72/1996. (V.22.) Korm.rendelet 1/B.§-ában foglalt tartalmi követelményeknek megfelelően kell benyújtani az Igazgatósághoz a BM rendelet alapján összeállított tervdokumentációval.
13. Olyan kút létesítéséhez, használatbavételéhez és megszüntetéséhez, amely a létesítő vízigényének 500 m³/év mennyiség alatt terjedő, háztartási igény kielégítését szolgálja, valamint talajvíz-készlet igénybevételel történik, a 72/1996. (V.22.) Korm. rendelet 24. § (1) bekezdés c) pontja alapján a települési önkormányzat jegyzőjének hatósági engedélye szükséges.

Az Igazgatóság a településfejlesztési koncepcióról, az integrált településfejlesztési stratégiáról és a településrendezési eszközökről, valamint egyes településrendezési sajátos jogintézményekről szóló 314/2012. (XI.8) Korm. rendelet 9. melléklet 6. és 7. pontja alapján a következő adatszolgáltatást adja:

1. Vámosszabadi község területe nem minősül érzékeny területnek a települési szennyvíztisztítás szempontjából érzékeny felszíni vizek és vízgyűjtőterülettik kijelöléséről szóló 240/2000. (XII.23.) Korm. rendelet alapján.
2. Vámosszabadi községterülete kiemelten és fokozottan érzékeny felszín alatti vízminőség védelmi területen lévő településnek minősül a felszín alatti víz állapota szempontjából érzékeny területen lévő települések besorolásáról szóló 27/2004. (XII.25.) KvVM rendelet alapján.
3. Vámosszabadi község területét érinti a 35800/778-1/2016.ált számú határozattal kijelölt Győr- Révfalu vízbázis hidrogeológiai „A” és „B” védőterülete. Az érintett ingatlanok hasznosítása kizárólag a kijelölt határozatban, valamint a vízbázisok, a távlati vízbázisok, valamint az ivóvízellátást szolgáló vízilétesítmények védelméről szóló 123/1997. (VII.18.) Korm. rendeletben foglalt előírások betartásával történhet.

A fenti követelmények betartását az épített környezet alakításáról és védelméről szóló 1997. évi LXXVIII. törvény, a településfejlesztési koncepcióról, az integrált településfejlesztési stratégiáról és a településrendezési eszközökről, valamint egyes településrendezési sajátos jogintézményekről szóló 314/2012. (XI. 8.) Kormányrendelet, a katasztrófavédelemről és a hozzá kapcsolódó egyes törvények módosításáról szóló 2011. évi CXXVIII. törvény, és a

végrehajtásáról szóló 234/2011. (XI.10) Kormányrendelet, az Országos Tűzvédelmi Szabályzatról szóló 54/2014. (XII. 5.) BM rendelet, illetve a veszélyes anyagokkal kapcsolatos súlyos balesetek elleni védekezésről szóló 219/2011. (X. 20.) Kormányrendelet, a vizsgaadalkodásról szóló 1995. évi LVII. törvény, a vizsgaadalkodási hatósági jogkör gyakorlásáról szóló 72/1996. (V. 22.) Kormányrendelet, illetve a vizsgai engedélyezési eljárásához szükséges dokumentáció tartalmáról szóló 41/2017. (XII. 29.) BM rendelet előírásai indokolták.

Tájékoztatom, hogy a Győr-Ménfőcsanak Megyei Katasztrófavédelmi Igazgatóság az eljárás további szakaszában részt kíván venni, továbbá az elfogadásra kerülő terdokumentációra – *elektronikus formában* – igényt tart.

Győr, elektronikus bélyegző szerint

Tisztelettel:

Sallai Péter tűzoltó dandártábornok, tanácsos
igazgató

nevében és megbízásából:

Béres Tamás tűzoltó százados
mb. hatósági szolgálatvezető

Melléklet:
-
Terjedelem:
Kapják:

6 oldal
Címzett- Biztonságos kézbesítési szolgáltatás útján (Hivatali kapu)
GYMS MKI Irtatór

Cím: 9021 Győr, Munkácsy Mihály utca 4.
Tel: +36(96) 529-530, Fax: +36(96) 315-557

e-mail: gyor.titkarsag@katved.gov.hu



Érkezett: 2019. év 02. hó 08. nap
Érkeztetési azonosító: 450/2019
Iktatószám: VÁM/2018/2019



GYŐR-MOSON-SOPRON MEGYEI
KORMÁNYHIVATAL
GYŐRI JÁRÁSI HIVATALA

Iktatószám: GY-02B/ÉP/00586-2/2019.
Ügyintéző: Tunyogi Csaba
Telefon: (96) 795-937
E-mail: tunyogi.csaba@gyor.gov.hu

Tárgy: Vámoszabadi Község településfejlesztési koncepciójának felülvizsgálata, előzetes tájékoztatási szakaszban tervdokumentáció véleményezése
Munkaszám: 18094-K, 18094
Hivatkozási szám: VÁM/102-2/2019.

Vámoszabadi Község Önkormányzata
9061 Vámoszabadi, Szabadi utca 57.
Ambrus Gellért polgármester részére

Tisztelt Polgármester Úr!

A Győr-Moson-Sopron Megyei Kormányhivatal Győri Járási Hivatalához (továbbiakban: Hivatal) véleményezésre érkezett Vámoszabadi Község településfejlesztési koncepciójának felülvizsgálati tervdokumentációja. A Hivatal „a településfejlesztési koncepcióról, az integrált településfejlesztési stratégiáról és a településrendezési eszközökről, valamint egyes településrendezési sajátos jogintézményekről” szóló 314/2012. (XI. 8.) Korm. rendelet (továbbiakban: 314. Korm. rendelet) 30. § (3) bekezdése, továbbá „az épített környezet alakításáról és védelméről” szóló 1997. évi LXXVIII. törvény (továbbiakban: Étv.) 7. § (2) bekezdés h) pontja, valamint „a kulturális örökség védelmével kapcsolatos szabályokról” szóló 68/2018. (IV. 9.) Korm. rendelet (továbbiakban: 68. Korm. rendelet) 91. §-a alapján az alábbi örökségvédelmi véleményt adja:

A településfejlesztési koncepciót a 314. Korm. rendelet 1., 2. mellékletében rögzített vizsgálatok alapján kell elkészíteni. Településrészenként, utcánként szükséges ismertetni a változásokat, a használatból, beépítésből, funkcióból adódó esetleges konfliktusokat. A telekszerkezet, településkép változásának ismertetéséhez **részletes elemzés** szükséges.

„A kulturális örökség védelméről” szóló 2001. évi LXIV. törvény (továbbiakban: Kötv.) 85/A. § (1) pontja értelmében a település településfejlesztési koncepciójának kidolgozása során **Örökségvédelmi hatástanulmányt** kell készíteni, a 68. Korm. rendelet 68. §-ban foglaltak szerint. (A 15. oldalon 9/2015. (III. 11.) Korm. rendelet szerepel, amely már hatálytalan!)

A Kötv. 7. § 17. pontja értelmében „*Műemléki érték: minden olyan építmény, kert, temető, temetkezési hely vagy sírjel, terület (illetve ezek maradványa), valamint azok rendeltetésszerűen összetartozó együttese, rendszere, amely hazánk múltja és a közösségi hovatartozás-tudat szempontjából kiemelkedő jelentőségű történeti, művészeti, tudományos és műszaki emlék, alkotórészeivel, tartozékaival és berendezési tárgyaival együtt.*”

Egyéb:
Iratár

VAMOSSZAB (KRID: 336718371)

Kérelmező:
1. Vamosszabadi Község Önkormányzata

Hivatali kapun keresztül:

A GY-02B/EP/00586-2/2018. iktatószámú iratról értesül:

Kiadó:

Kiadmány hiteles:



műemléki szakügyintéző
dr. Vöröcs Andras

dr. Németh Andrea járási hivatalvezető nevében és megbízásából:

Győr, 2019. február 07.

A fent további egyeztetésben a Hivatal részt kíván venni! A dokumentációt kérjük, papíralapon és digitálisan is megküldeni szíveskedjenek.

A Hivatal felhívja a figyelmet arra, hogy a régészeti lelőhelyek és a műemléki értékek védette nyilvántartását a Kötv., valamint "a régészeti lelőhely és a műemléki érték nyilvántartásának és védette nyilvántartásának, valamint a régészeti lelőhely és a lelet megtalálójára anyagi ellátásának részletes szabályairól" szóló 13/2015. (III. 11.) MVM rendelet szabályozza.

A nyilvántartott régészeti és műemléki érintettség, védelem konkrét esetben túl a kulturális örökség további, az eddigiekben még ismeretlen nem vált (és így nyilvántartásban nem szereplő) elemek is érintettek lehetnek valamely hatósági eljárás során (pl. régészeti érdekl. területek, potenciális lelőhelyek, egyébként védette nem nyilvántartott műemléki értékek, tartozékok).

A kulturális örökség elemek (műemlékek, régészeti lelőhelyek, műemlékjegyzékbe felvett örökségi értékek) nyilvántartásával kapcsolatos feladatokat 2017. január 1-jétől a kulturális örökség védelméért felelős miniszter látja el.

Épített környezetünk műemléki értékeinek csak elenyésző kisebbsége rendelkezik műemléki védettséggel. A településeket meghatározó történelmi és modern épületek értékeitől az elkészítésével meghatározhatók a helyi építészeti értékek. Az örökségvédelmi hatástanulmány javaslatot tehet a védelem elrendelésére, illetve a korábban védett épületek védelmének felülvizsgálatára is.



GYŐR-MÉNFŐCSANAK MEGYEI
KORMÁNYHIVATAL


GYŐRI JÁRÁSI HIVATALA


Hitelesítési záradék

Az eredeti papíralapú dokumentummal egyező.

Ezen lap nem része az eredeti iratnak, kizárólag a jogszabályi megfeleléshez szükséges záradékolás megjelenítését szolgálja.

A másolatot készítette: Fazekasné Valics Éva





GYŐR-MOSON-SOPRON MEGYEI
KORMÁNYHIVATAL

GYŐRI JÁRÁSI HIVATAL

Iktatószám: 1198-2/2019.

Tárgy:

Vámosszabadi község
településfejlesztési koncepció és
településrendezési eszközök
felülvizsgálata (msz.: 18094-K,
18094) teljes eljárás, előzetes
tájékoztatási szakasz – előzetes
vélemény

Ügyintéző: Sovánné Nagy Gréte
Bender Ferenc
Telefon: (96) 524-007

Mellékletek: -

Hiv. szám: -

Ambrus Gellért úr
polgármester

Vámosszabadi Község Önkormányzata

Vámosszabadi
Szabadi u. 57.
9061

Tisztelt Polgármester Úr!

A környezetvédelmi és természetvédelmi hatáskörében eljáró Győr-Moson-Sopron Megyei Kormányhivatal Győri Járási Hivatala (továbbiakban: Hatóság) a Vámosszabadi község településfejlesztési koncepció és településrendezési eszközök felülvizsgálatának (településszerkezeti terv, helyi építési szabályzat és szabályozási terv felülvizsgálata) előzetes véleményezési eljáráshoz megküldött a Talent-Plan Kft. (9023 Győr, Richter J. u. 11.) által készített 18094-K és 18094 munkaszámú előzetes tájékoztatási dokumentációt áttanulmányozta.

A Hatóság jelen levelében közölt előzetes tájékoztatásában a beérkezett dokumentáció vizsgálata alapján a további tervek kidolgozások során általánosságban az alábbiak figyelembevételét tartja szükségesnek:

A környezeti állapotra vonatkozó adatok a <http://okir.kvvm.hu/>, valamint a <http://www.kvvm.hu/olm/> honlapról letölthetők.

A településfejlesztési koncepció és településrendezési eszközök majdani kidolgozása során általánosságban a településfejlesztési koncepcióról, az integrált településfejlesztési stratégiáról és a

Agrárügyi és Környezetvédelmi Főosztály
Természetvédelmi Osztály

9021 Győr, Árpád út 28-32. Telefon: +36 (96) 524-007 - Fax: +36 (96) 328-031
E-mail: természetvedelem@gyor.gov.hu - Honlap: www.kormanyhivatal.hu

UAM/201-2/2019
2019 FEBR 14

A településrendezési eszközökről, valamint egyes településrendezési sajátos jogintézményekről szóló 314/2012. (XI. 8.) Korm. rendelet 9. melléklet 4. pontja szerinti adatszolgáltatást a Hatóság az alábbiak szerint adja meg: A felszini víz állapotra szempontból érzékeny területeken lévő települések besorolásáról szóló 27/2004. KVM rendelet alapján Városszabadi közigazgatási területe felszín

A tervezés során a fent részletezett jogszabályokban foglalt, idevágó rendelkezésekre figyelemmel kell lenni.

Az Országos Ökológiai Hálózatra vonatkozó előírásokat az Országos Területrendezési Tervről szóló 2003. évi XXVI. törvény 17.-19.§-ai tartalmazzák, térképi megjelenítésük szintén területek és értékek kiemelt oltalmához szükséges előírásokat.

A természetvédelméről szóló 1996. évi LIII. törvény (Tvt.) tartalmazza a természeti értékek és természetvédelmi területek általános védelmére vonatkozó szempontokat, valamint a természeti

1. "Vámosi Kőte-Lapos"
2. "Révfalui csatorna"
3. "Remence csatorna"
4. "Bácsai Holt-Duna ág"
4. Egyedi tájértékek:
 1. "Erdőalja"
 2. "Szünnyogházpusztai zombékos"
3. Ex-lege védett lápterület:
 1. "Erdőalja"
 2. "Szőnyogházpusztai zombékos"
1. Nemzeti Ökológiai Hálózat:
 1. Magterület övezet
 2. Ökológiai folyosó övezet
 3. Puffer terület övezet
 2. Natura 2000 hálózat:
 1. "HUFH3004 Szigetköz" különleges madárvédelmi és kiemelt jelentőségű természetmegőrzési terület

területek érintik:

Városszabadi közigazgatási területét az alábbi, természetvédelmi szempontból jelentős modulján: <http://geo.kvvm.hu/tir/viewer.htm>

A védett, Natura 2000, Országos Ökológiai Hálózat és egyéb természetvédelmi szempontból fontos területek térképi megjelenítése mindenki számára elérhető a TIR közönosségi oldalán

A településrendezési eszközök elkészítése során természetvédelmi szempontból az alábbiakra kell tekintettel lenni:

Táj- és természetvédelmi szempontból:

Levegőtisztaság-védelmi szempontból: A levegő védelméről szóló 306/2010. (XII. 23.) Korm. rendeletnek, illetve a végrehajlási rendeleteinek (4/2011. (I. 14.) VM rendelet, 5/2011. (I. 14.) VM rendelet, 6/2011. (I. 14.) VM rendelet) megfelelően kell a levegőtisztaság-védelmi munkarészt kidolgozni. Városszabadi község a légszennyezettségi agglomerációk és zónák kijelöléséről szóló 4/2002. (X. 7.) KVM rendelet alapján a 10. számú zónába tartozik.

A fejlesztések során a környezeti hatásvizsgálati és az egységes környezethasználati engedélyezési eljárásról szóló 314/2005. (XII. 25.) Korm. rendelet előírásait figyelembe kell venni.

vizsgálatot.

(2) bekezdés a.) pontja, valamint 1. sz. melléklete alapján le kell fektetni a környezeti Az egyes tervek, illetve programok környezeti vizsgálatáról szóló 2/2005. (I. 11.) Korm. rendelet 1.§ 314/2012. (XI. 8.) Korm. rendelet mellékletei szerinti tartalmat elelegendőnek tartjuk.

településrendezési eszközökről, valamint egyes településrendezési sajátos jogintézményekről szóló

alatti víz szempontjából fokozottan érzékeny területek minősül.

Hulladékgazdálkodási szempontból:

A hulladékgazdálkodási szempontokat a hulladékról szóló 2012. évi CLXXXV. törvény (továbbiakban: Ht.) által megfogalmazott általános szabályok szerint, valamint a hatályos felhatalmazó rendelkezésekben a hulladékgazdálkodási közszolgáltatás végzésének feltételeiről szóló a 385/2014. (XII. 31.) Korm. rendelet és a Ht. 88. § (1) pontja szerintieknek megfelelően kell alkalmazni.

Zaj- és rezgésvédelmi szempontból:

A további tervkidolgozás során a környezeti zaj és rezgés elleni védelem egyes szabályairól szóló 284/2007. (X. 29.) Korm. rendelet előírásait, a zajkibocsátási határértékek megállapításának, valamint a zaj- és rezgés-kibocsátás ellenőrzésének módjáról szóló 93/2007. (XII. 18.) KvVM rendelet előírásait, a zaj és rezgésterhelési határértékek megállapításáról szóló 27/2008. (XII. 3.) KvVM-EÜM együttes rendelet határértékeinek betarthatóságát biztosítani kell.

A Hatóság a védendő területek kijelölésénél (pl. lakóterület) javasolja figyelembe venni a környezeti zaj és rezgésvédelem egyes szabályairól szóló 284/2007. (X. 29.) Korm. rendelet 9. § (2) bekezdését mely szerint „A védendő területeket úgy kell kijelölni, hogy a külön jogszabály szerinti zajterhelési határértékek teljesüljenek.”.

A Hatóság továbbá felhívja a figyelmet arra, hogy a gazdasági területek fejlesztésénél a lakóterületek esetében megfelelő védőtávolság tartása lehet szükséges, hogy a zaj – és rezgésterhelési határértékek betartása biztosítva legyen, valamint arra, hogy az eltérő hasznosítású területek között létrejövő, átmenet nélküli kapcsolat – tapasztalatok alapján – fokozott problémát jelent zaj- és rezgésvédelmi szempontból, a környezetterhelési határértékek teljesülése ellenére is.


A zajvédelemmel kapcsolatos környezetvédelmi nyilvántartási rendszer a Hatóságnál és országosan sem került létrehozásra, ezáltal összesítő, nyilvános zajvédelmi információt a Hatóság a településen működő üzemi létesítményekről és közlekedési létesítményekről nem tud biztosítani.

A Hatóság a véleményezési eljárásban, a továbbiakban is részt kíván venni, a vélemény kialakításához egyeztetési tervdokumentációt kér (elektronikus adathordozón) a jóváhagyásra kerülő munkarészekkel, továbbá az alátámasztó munkarészekkel.

A Hatóság véleményét a településfejlesztési koncepcióról, az integrált településfejlesztési stratégiáról és a településrendezési eszközökről, valamint egyes településrendezési sajátos jogintézményekről szóló 314/2012. (XI. 8.) Korm. rendelet a 37. § (4) bekezdés, továbbá a Hatóság illetékességét megállapító környezetvédelmi és természetvédelmi hatósági és igazgatási feladatokat ellátó szervek kijelöléséről szóló 71/2015. (III. 30.) Korm. rendelet 8/A. § és 35. § (1) bekezdés c) pontja alapján adja meg.

Győr, 2019. február 12.


dr. Németh Andrea járási hivatalvezető nevében és megbízásából



A kiadmány hitelűl

um

Pandur László s.k.
mb. osztályvezető





VÁM / 201-10/2019
2019 FEBR 14.

GYŐR-MOSON-SOPRON MEGYEI KORMÁNYHIVATAL

Iktatószám: 10.051/2019.

Tárgy: Vámosszabadi község
településfejlesztési koncepció és
rendezési terv felülvizsgálata, msz.:
18094-K, 18094

Ügyintéző: Szabó Csabáné
Telefon: 96/529-420

Hiv. szám: VÁM/²⁰¹102-2/2019

Ambrus Gellért
polgármester

Polgármesteri Hivatal

Vámosszabadi
Szabadi út 57.
9061

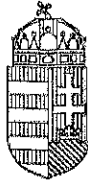
Tisztelt Polgármester Úr!

Hivatkozott számú megkeresésükre az előzetes tájékoztatási szakasz véleményezési dokumentáció alapján az alábbi

INGATLANÜGYI HATÓSÁGI VÉLEMÉNYT

adja a Hivatal:

A rendezési tervek véleményezési eljárásában az ingatlanügyi hatósági jogkörben eljáró Győr-Ménfőcsanak Megyei Kormányhivatal a termőföld védelméről szóló 2007. évi CXXIX. törvény (a továbbiakban: Tfv.) vonatkozó előírásai alapján vizsgálja meg a tervekben lefektetett elképzeléseket és adja meg véleményét, különös tekintettel az érintett termőföld ingatlanok minőségi adataira. A Tfv. 6/B. § (1) bekezdése értelmében ha az ingatlanügyi hatóság a településrendezési eszközök, a településfejlesztési koncepció, illetve az integrált településfejlesztési stratégia elkészítése vagy azok módosítása tekintetében az egyeztetési eljárásban véleményező hatóságként működik közre, a termőföld védelmének érvényesítése érdekében érvényre kell juttatnia, hogy a beépítésre szánt területek kijelölése lehetőség szerint a gyengébb minőségű termőföldeken, a lehető legkisebb mértékű termőföld igénybevételével történjen. A vélemény kialakítása során figyelemmel kell lenni továbbá arra, hogy az egyeztetési eljárás tárgyát képező földrésztelkekkel szomszédos termőföldek megfelelő mezőgazdasági hasznosítását az övezeti átsorolás szerinti terület felhasználás ne akadályozza. A Tfv. 6/B. § (2) bekezdése szerint pedig az egyeztetési eljárásban az ingatlanügyi hatóságnak - a (3) bekezdésben meghatározott eset kivételével - kifogást kell emelni, ha a településrendezési eszköz készítése, vagy módosítása alapján kijelölt beépítésre szánt területek



GYŐR-MOSON-SOPRON MEGYEI KORMÁNYHIVATAL


lenne szükség, akkor az irányuló kérelmet 2 példányban főosztályunk részére kell megküldeni. Az ingatlanügyi hatóság az elmozdított, megrongált, vagy megsemmisült földmérési jel helyreállítását az ingatlan mindenkor jogszerű használójának, ennek hiányában tulajdonosának költségére rendeli el.

A Győr-Moson-Sopron Megyei Kormányhivatal hatásköre a termőföld védelméről szóló 2007. évi CXXIX. törvény 7. § (1) bekezdésén, valamint a földművelésügyi hatósági és igazgatási feladatokat ellátó szervek kijelöléséről szóló 383/2016. (XII. 2.) Kormányrendelet 37. § (1) bekezdésén, illetékessége ugyanezen Kormányrendelet 1. sz. mellékletének 8. pontján alapul.

Győr, 2019. február 11.

Széles Sándor kormány megbízott nevében és megbízásából:







**Győr-Moson-Sopron
Megyei Önkormányzati
Hivatal**

Ikt. szám: 117-2/2019.

Tárgy: Vámosszabadi község
Településfejlesztési koncepció és Rendezési
terv felülvizsgálat (Msz.:18094-K, 18094)
30§_37§

Vámosszabadi Község Önkormányzata
Ambrus Gellért Polgármester Úr részére
Vámosszabadi
Szabadi u. 57.
9061

Tisztelt Polgármester Úr!

Vámosszabadi község településfejlesztési koncepciójának felülvizsgálatával és településrendezési tervének módosításával kapcsolatos megkeresését köszönettel megkaptam. A tárgyi feladatok készítése során - a 314/2012. (XI. 8.) Korm. rendelet 30.§ és 37§ (4) rendelkezései alapján - kérem, szíveskedjenek figyelembe venni a településre vonatkozó alábbi területfejlesztési és területrendezési dokumentumokat:


- Győr-Moson-Sopron Megye Területfejlesztési Koncepciója www.gymsmo.hu
- Győr-Moson-Sopron Megyei Területfejlesztési Program www.gymsmo.hu
- Győr-Moson-Sopron Megye Területrendezési Terve www.gymsmo.hu
- a Nemzeti Fejlesztés 2030 - Országos Fejlesztési és Területfejlesztési Koncepcióról szóló 1/2014. (I. 3.) OGY határozat
- Országos Területrendezési Terv (2003. évi XXVI. tv.), illetve a 2019.03.15-én hatályba lépő Magyarország és egyes kiemelt térségeinek területrendezési tervéről szóló 2018. évi CXXXIX. törvényt

Továbbá kérem:

- az épített környezet alakításáról és védelméről szóló 1997. évi LXXVIII. tv.
- az országos településrendezési és építési követelményekről szóló 253/1997. (XII. 20.) Korm. rendelet (továbbiakban: OTÉK)
- és a területfejlesztésről és területrendezésről szóló 1996. évi XXI. tv.
- a településkép védelméről szóló 2016. évi LXXIV. tv.
- a településfejlesztési koncepcióról, az integrált településfejlesztési stratégiáról és a településrendezési eszközökről, valamint egyes településrendezési sajátos jogintézményekről szóló - 314/2012. (XI. 8.) Korm. rendelet

vonatkozó előírásai érvényesítését.

Előzetesen tájékoztatom, hogy az épített környezet alakításáról és védelméről szóló 1997. évi LXXVIII. tv. 8. § (2) bekezdés valamint a településfejlesztési koncepcióról, az integrált településfejlesztési stratégiáról és a településrendezési eszközökről, valamint egyes településrendezési sajátos jogintézményekről szóló - 314/2012. (XI. 8.) Korm. rendelet 30.§





**Győr-Ménfőcsanak
Megyei Önkormányzati
Hivatal**

és 31.§ rendelkezései szerint a területi (megyei) önkormányzat véleményt nyilvánít a települési önkormányzatok településfejlesztési koncepciója valamint integrált településfejlesztési stratégiája tervezetéről. Ennek értelmében a hivatkozott dokumentumokat a következő véleményezési fázisban a Győr-Ménfőcsanak Megyei Közgyűlés elé kell majd állásfoglalásra előterjeszteni. (Az előterjesztés a megyei főépítész feladata).

Jogszámban előírt tájékoztatási kötelezettségemnek eleget téve jelzem, hogy Győr-Ménfőcsanak Megye Területrendezési Terve Vámoszabadi közigazgatási területét az alábbi területfelhasználási kategóriákra osztja:

- Erdőgazdálkodási térség 51,7789875595 ha
- Mezőgazdasági térség 1870,57862989 ha
- Városias települési térség 0 ha
- Hagyományosan vidékies települési térség 300,79525568 ha
- Vízgazdálkodási térség 12,734073526 ha
- Építmények által igénybe vett térség 0 ha

(A tervezőknek szóló külön tájékoztatás: a település MTrT szerint területe 2235,8869466555 ha.)


Bízom benne, hogy a hatályos jogszabályok betartása mellett a dokumentumaikban/terveikben rögzített módosítások hozzájárulnak a megye által megfogalmazott – Dinamikus Innovatív Otthonos megye – jövőképehez.

Az egyeztetési eljárás további fázisaiban részt kívánok venni.

Kérem Polgármester Urat, hogy a Korm. rendelet 30.§ (5) bekezdés és a 38.§ szerinti véleményezési dokumentációt papír alapon és CD-is szíveskedjék számomra megküldeni.

Győr, 2019. február 14.

Tisztelettel:


Pappné Kett Adrienn
megyei főépítész



Észak-dunántúli Vízügyi Igazgatóság

9021 Győr, Árpád út 28-32.

Levél cím: 9002 Győr, Pf.: 101.

Telefon: (36) (96) 500-000

Telefax: (36) (96) 315-342

Internet-cím: <http://www.eduvizig.hu>

Adószám: 15308373-2-08

A DOKUMENTUM ELEKTRONIKUS ALÁÍRÁSSAL HITELESÍTVE
Kiadmányozta: 2019.02.19 09:11 Németh József
Vizgazdálkodás



Ügyiratszám :
19154-0001/2019

Hiv. szám:
VÁM/102-2/2019

Tárgy: Vámosszabadi Településfejlesztési koncepció
és Rendezési terv felülvizsgálat (Msz.: 18094-
K, 18094)

Előadó: Csapó Csaba


Melléklet : 1 db térkép, 2
db kijelölő határozat

Vámosszabadi Község Polgármestere

Vámosszabadi

Szabadi u. 57.

9061



Tisztelt Polgármester Úr!

Kérésének megfelelően áttekintettük a tárgyi településrendezési tervet, mellyel kapcsolatban vízügyi szempontból az alábbi állásfoglalást adjuk:

- A véleménykérő levélben hivatkozott tervlapokon feltüntetésre kerültek a Győr - Keleti elkerülő Nyugati szakaszának előzetesen kialakított, még ki nem dolgozott nyomvonal változatai. A településrendezési terv felülvizsgálata során kérjük figyelembe venni a Győr város lokalizációs vonalaihoz való illeszkedés lehetőségeit, az út magassági vonalvezetésének vonatkozásában. A jelenlegi változatok közt szerepel olyan, mely teljesen bevédené Vámosszabadi település belterületeit, valamint olyan is, mely belemetsz a településbe.

Tájékoztatjuk, hogy a tárgyi út tervezésével kapcsolatos egyeztetések folyamatosan zajlanak a tervező és az Igazgatóságunk között. A tervegyeztetések során megadunk a tervező részére minden vízrendezési szempontból fontos előírást, illetve a tervezéshez szükséges adatot.

- A megküldött tervlapokon kérjük feltüntetni a település közigazgatási területén található vízfolyások vonatkozásában a 83/2014.(III.14.) számú (a nagyvízi meder, a parti sáv, a vízjárta és a fakadó vizek által veszélyeztetett területek használatáról, valamint a folyók esetében a nagyvízi mederkezelési terv készítésének rendjére és

tartalmára vonatkozó szabályokról) Kormány rendeletben meghatározott parti sávokat.

– Városszabadi kül-, és belterületét érinti a környezetében kijelölt ivóvízbázisok közül kettőnek a védőterülete. Ez látható a csatolt M=1:35000 méretarányú térképen. Mellékleten küldjük még e két vízbázis hatósági kijelölt határozatát is. A határozatokban és a vízbázisok védelmére vonatkozó 123/1997. (VII.18.) Korm. rendeletben előírt korlátozások betartandók a településfejlesztések megvalósítása során.

Fentiek betartása és figyelembevétele mellett a megküldött dokumentáció ellen kifogást nem emelünk.

Győr, 2019-02-18

Tisztelettel:

Németh József
igazgató



**Győr-Ménfőcsanak Megyei
Katasztrófavédelmi Igazgatóság**
Igazgató-helyettesi Szervezet
Katasztrófavédelmi Hatósági Szolgálat



802/0970(3)-900(3)



H-9021 Győr, Munkácsy Mihály utca 4. ☒: 9002 Győr, Pf.: 129
Tel: (36-96) 529-530 Fax: (36-96) 315-557 e-mail: gyor.titkarsag@katved.gov.hu

Ügyiratszám: 35800/778-1/2016. ált.

Tárgy: Győr- Révfalu, Pannon-Víz Zrt. sérülékeny
vízbázis védőidomának kijelölése - **határozat**
Ügyintéző: Dr. Laki Eszter / Sipos Bernadett / Fail
Boglárka

A határozat jogerős

2016.03.11
 dátum



Vízikönyvi
szám: Abda – 27., Győrújfalú – 20., Győr – 401.,
Győrzámoly – 25., Vámoszabadi – 30.
Telefonszám: (36-96) 518-297
Email: gyor.titkarsag@katved.gov.hu

Melléklet: 2 db

HATÁROZAT

I.

A Győr-Ménfőcsanak Megyei Katasztrófavédelmi Igazgatóság (a továbbiakban: hatóság) a **Pannon-Víz Zrt.** (9025 Győr, Ország út 4.) kérelmének helyt ad, és a „Győr-Révfalu Vízbázis diagnosztikai vizsgálata biztonságba helyezési terve biztonságban tartási terve, Műszaki leírás” c., tervdokumentációja alapján a

**K1, K2, K3a, K4a, K5, PIV T1a, T2a, T3, T4, T5a, T6, U3a, U1a, VIIa jelű kutak
vízbázisának védőidomát,**

a korábbi, 25.338-3/1997. számú határozatot módosítva, és a módosításokkal egységes szerkezetbe foglalva az **alábbiak szerint jelöli ki:**

II.

- 1./1. Engedélyes neve: **Pannon-Víz Zrt. (9025 Győr, Ország út 4.)**
1./2. A védendő vízmennyiség: **35.000 m³/nap**
1./3. A vízkészlet típusa: **partiszűrésű**
1./4. Vízkivétel célja: **teljes egészében közcélú vízáradásra kerül**
1./5. Vízbázis objektumai:

Kút helyi neve	Kataszteri száma
K1	Győr K-101
K2	Győr K-102
K3a	Győr K-282
K4a	Győr K-179
K5	Győr K-133
PIV	Győr K-120
T1a	Győr K-136
T2a	Győr K-135

PANNON-VÍZ ZRT.	
Érkezett: 2016 MÁJ 02.	Érkezési sorozatszám: E-PV-128PK3
	Intéző: FIT
Határozatszám: PV/824-1/2016/G10	Közzététel: M.

T3	Győr K-70
T4	Győr K-113
T5a	Győr K-283
T6	Győr K-137
U3a	Győr K-258
U1a	Győr K-184
VIIa	Győr K-234

1./6. Engedély száma: 35800/4359-11/2015. ált. számú határozattal módosított 2816-1/2013. számú vízjogi üzemeltetési engedély.

1./7. A vizbázis monitoring objektumai:

helyi jele	Kataszteri szám
1SZF-1	Győr K-231
1SZF-2	Győr K-232
3SZF-1	Győr K-221
3SZF-2	Győr K-233
3SZF-3	Győr K-234
3SZF-4	Győr K-235
3SZF-5	Győr K-236
4SZF-1	Győr K-237
4SZF-2	Győr K-238
4SZF-3	Győr K-239
6F-1	Győr K-210
6F-2	Győr K-211
7F-1	Győr K-212
7F-2	Győr K-213
8F-1	Győr K-214
8F-2	Győr K-215
9F-1	Győrújfalú K-5
9F-2	Győrújfalú K-6
IV-F	
V-F	
VI-F	

1./8. A vizbázis üzemeltetője: Pannon-Víz Zrt. (9025 Győr, Ország út 4.)

2. A védővezetek horizontális/vertikális kiterjedése:

2.1. Belső védőterület
A 20 napos eléresi időhöz tartozó áramlási vonalak elérik a felszínt. A termelő kutaknál a kötelezően kialakítandó minimum 10 m sugarti körnek megfelelő belső védőterület biztosított.

Ügyfélfogadás és ügyintézési telefonos ügyfélfogadás:
9021 Győr, Arpad út 28-32. Tel: +36-96-518-297 Fax: +36-96-315-557
Hétfő, szerda 9:00-12:00, 14:00-16:00; Péntek 9:00-12:00

A belső védőterület által érintett ingatlanok helyrajzi számai:

Győr	0425/1
	0429
	0452/5
	11083
	11084

2.2. Külső védőterület:

A 180 napos elérési időhöz tartozó áramlási vonalaknak van felszíni metszete, a védőterület kijelölése szükséges.

A külső védőterület által érintett ingatlanok helyrajzi számai:

Győr	0395/2	0417/10	0427/18	0434/15	0434/7	0452/67	0452/81	11076/2	0430
	0410/78	0417/11	0427/19	0434/16	0434/8	0452/68	0452/82	11077	0431
	0410/79	0417/12	0427/2	0434/17	0434/9	0452/69	0452/83	11080/2	0432
	0410/80	0417/13	0428	0434/18	0437	0452/7	0453	11081	
	0410/81	0417/14	0434/10	0434/19	0438	0452/70	0454/1	11082	
	0410/82	0417/9	0434/11	0434/20	0439	0452/78	0454/3	11085	
	0410/83	0427/14	0434/12	0434/21	0452/2	0452/79	0454/4	11086	
	0410/84	0427/15	0434/13	0434/22	0452/4	0452/8	0454/5	11087	
	0410/85	0427/16	0434/14	0434/23	0452/6	0452/80	10138	11088/1	

2.3. Hidrogeológiai „A” védőterület:

A védőterület kijelölése szükséges, mivel az 5 éves áramlási időhöz tartozó áramvonalak elérik a felszínt.

A hidrogeológiai „A” védőterület által érintett ingatlanok helyrajzi számai jelen határozat 1. sz. mellékletében kerülnek felsorolásra.

2.4. Hidrogeológiai „B” védőterület:

Az 50 éves áramlási időhöz tartozó áramvonalak elérik a felszínt, így hidrogeológiai „B” védőterület kijelölése szükséges. A védőterület által érintett ingatlanok helyrajzi szám jegyzéke a határozat 2. sz. mellékletében kerül felsorolásra.

A védőidom vertikális kiterjedése:

A védőidom felső határoló felülete a terepszint (115 mBf), alsó határa a vízáadó réteg fektűje, 0 mBf.

III.

1./A védőterületen tiltott és korlátozott tevékenységek:

A védőterületeken olyan tevékenység folytatható, amely a kitermelés előtt álló, vagy a már kitermelt víz mennyiségét, minőségét, valamint a vízkitermelési folyamatot nem veszélyezteti.

A védőterületeken, védőidomokban folytatható tevékenységek tekintetében a vízbázisok, a távlati vízbázisok, valamint az ivóvízellátást szolgáló vizilétesítmények védelméről szóló 123/1997. (VII. 18.) Korm. rendelet 11-13.§-ának, valamint 5. számú mellékletének előírásai az irányadóak.

A belső védőterületre vonatkozó intézkedések:

1. A belső védőterületet kerítéssel kell körülhatárolni.

2. A védőterületen belül csak a vízkivételi mű és az ahhoz kapcsolódó létesítmények helyezkedhetnek el, semmilyen egyéb tevékenység (ipari, mezőgazdasági, közlekedési vagy a vízadó réteget érintő) nem folytatható, ami nem a vízbázis üzemeltetéséhez kapcsolódik.

3. Az üzemeltetés és a kapcsolódó tevékenységek folyamán is be kell tartani a környezetvédelmi előírásokat, hogy a kútba, a vizet gyűjtő és szállító berendezésekre, valamint a terepszintre vagy a felszín alá semmilyen szennyező anyag nem kerülhet.

4. A védőterületen olyan tevékenység folytatható, amely a kitermelés előtt álló vagy a már kitermelt víz mennyiségét, minőségét valamint a víztermelési folyamatot nem veszélyezteti.

5. A védőterületen tilos minden tevékenység, kivéve a vízbázis bővítésével, illetve üzemeltetésével kapcsolatos tevékenység. A védővezetelen trágyázás (szerves és műtrágyázás), valamint növényvédőszerrel történő kezelések használata is tilos.

6. A terepfelszint úgy kell kialakítani, hogy ott csapadékvízről visszamaradó pangó vizek ne kerülhessenek.

7. A nem fűvesített felületeket időálló, szennyeződést nem okozó anyaggal kell burkolni.

8. A vezetékek és műtárgyak közelében csak olyan fák, bokrok telepíthetők, melyek gyökérzete ezeket nem éri el.

9. A belső védővezet területén elhelyezett létesítményekben keletkező szenny-és használt vizet nyomáspróbával ellenőrizni, kettősfali szennyvízcsatornába kell kivezetni a védőterületről, úgy, hogy a belső védővezetelen előírt feltételeket kielégítse. A kettős fali csatorna vízzártságot hivatott kell ellenőrizni a belső védővezetelen kívüli elhelyezett szivárgásmentes figyelőakna alkalmazásával, melyben a csatorna és a védőcső közötti gyűrűsűrűségi az esetlegesen elszivárgó vizek gyűjthetők, majd a belső védővezetelen kívülré továbbíthatók. Az ellenőrzés elvégzését, valamint annak eredményét a vízkivételi üzemnaplóban rögzíteni kell.

10. A folyószakasz medervízszintjeit csak úgy szabad megváltoztatni, hogy az ne legyen káros hatással a vízkivételre, vízminőségre.

Külső védővezetelen tiltott vagy korlátozott tevékenységek:

A felszín alatti vízbázisok külső védővezetelen olyan tevékenység végzése, létesítmény elhelyezése, melynek jelenléte vagy üzemeltetése következtében csökkénhet a vízkészlet természetes védettsége, illetve a vízbe (20 napon belül le nem bomló) szennyező anyag, illetve előlény kerülhet, tilos.

1. Szükség szerint tereprendezeit kell végezni úgy, hogy ott pangó víz sem előntésből, sem csapadékból ne keletkezzen.

2. Az ártéri vízbázisok telepítményét úgy kell kialakítani, hogy a kútalkaba és egyéb létesítményekbe felszín víz semmilyen körülmények között se kerülhessen. A területet előntő árviz levonulása után gondoskodni kell a bomlékony és korhadó, a felszín alatti víz szennyeződést esetleg előidéző anyagok elhárításáról.

3. A meglévő áthaladó közutat és az útárkot vízzáró burkolattal kell ellátni. Az útárkot úgy kell kialakítani, hogy a vizet a külső védőterület határára kivülre vezesse. Új közút nem létesíthető. A külső védővezetelen áthaladó szakaszokon az útfenntartáshoz használatos anyagokat tárolni tilos.

4. A külső védővezetelen áthaladó útszakasz egészségére vonatkozó „Mégállni tilos” táblákat kell elhelyezni. Veszélyes vagy anyagokat szállító teherjárművek számára a külső védővezetelen megfelelő táblákkal ellátott elkerülő tereleoutat kell kijelölni.

5. A létesítmények, így például lakóépületek, sport- és szabadidő-létesítmények, üzemek szennyvizét zárt, nyomáspróbával ellenőrzött szennyvízcsatornával kell elvezetni;

6. A növénytermesztés alkalmazott módja nem károsíthatja a védendő vizet, az adott technológia csak az illetékes hatóságok olyan állásfoglalása alapján változtatható meg, amely szerint a megváltozott technológia sem lesz káros hatással a vízre.

7. Tilos az állattenyésztés, azonban háziállatok (kutya, macska és - korlátozott számban - baromfi) tartása megengedhető. Baromfitartás esetén az ólakat úgy kell kialakítani, hogy a talaj és talajvíz szennyeződése kizárt legyen (így például vízzáró kivittel, zárt hulladékszállítással). Legeltetés 2 m-nél mélyebb talajvíz esetén megengedett, de az itatás és deeltetés a védőterületen nem végezhető.

8. Tilos folyékony üzemanyagot vagy vegyi anyagot tárolni. A vízmű működtetéséhez szükséges üzemanyag, illetőleg vegyszer tárolását szolgáló fém, illetve műanyag tartályt olyan vízzáró betonmedencében kell elhelyezni, amely a tartály meghibásodása esetén a teljes üzemanyag-mennyiséget magában foglalja;

9. A folyószakasz mederviszonyait partiszűrészű vízkivétel esetében csak úgy szabad megváltoztatni, hogy az ne legyen káros hatással a víz minőségére.

10. Kutató fúrás vagy új kút – vízügyi igazgatóság hozzájárulása és vízügyi hatóság engedélye alapján – csak akkor létesíthető, ha a meglévő vízkitermelés zavarása nélkül további vízkivételt, a vízmű tönkrement kútjának pótlását vagy a vízkészlet mennyiségének, minőségének ellenőrzését szolgálja.

A külső védővezeten áthaladó útszakasz mindenkori kezelőjének:

Az útszakaszt és útárkot vízzáróan kell burkolni. Az útárkot úgy kell kialakítani, hogy a vizeket a külső védővezeten kívülre vezesse.

Tilos:

- lakótelep, új parcellázás üdülőterület kialakítása,
- lakóépületek csatornázás nélkül,
- szennyvíztisztító telep,
- házi szennyvíz szikkasztása,
- települési folyékony hulladék-lerakó létesítése és üzemeltetése,
- települési hulladéklerakó (nem veszélyes hulladékok lerakása),
- építési hulladék lerakása,
- temető,
- házikertek, kiskertművelés,
- erősen mérgező vagy radioaktív anyagok előállítása, feldolgozása, ilyen hulladékok tárolása, lerakása,
- Ásványolaj és termékek előállítása, vezetése, feldolgozása, tárolása
- Veszélyeshulladék-ártalmatlanító
- Mérgező anyagok előállítása, feldolgozása, tárolása
- Veszélyeshulladék-lerakó
- Veszélyes hulladék üzemi gyűjtőhely
- Élelmiszeripari szennyvizek szikkasztása, hulladékaik tárolása
- Egyéb ipari szennyvíz szikkasztása
- Salak, hamu lerakás
- Komposztálótelep
- Önellátást meghaladó állattartás
- Hígtrágya és trágyalé kijuttatása termőföldre
- Hígtrágya és trágyalé leürítése
- Szennyvízöntözés
- Tisztított szennyvízzel való öntözés

- Növényvédőszer kijuttatása légi úton
- Növényvédőszer tárolás és hulladék elhelyezés
- Növényvédőszeres eszközök mosása, hulladékvizek elhelyezése
- Szerves és műtrágya raktározása és tárolása
- Szennyvíziszap tárolása
- Szennyvíziszap termétföldön történő elhelyezése
- Allatnyílak elföldelése, dugkutaták létesítése és működtetése
- Haltenyésztés, halételes
- Gépkocsiparkoló
- Üzemanyagtöltő állomás
- Gépkocsimosó, -javítóműhely, södeponia
- Bányászati
- Fedő vagy vízvezető réteget érintő egyéb tevékenység

Uj létesítménynél, tevékenységnél tilos, a megelővőnél környezetvédelmi felülvizsgálat vagy a környezeti hatásvizsgálat eredményétől függetlenül engedhető:

- lakó- vagy iprodáépület csatornázással,
- szennyvízcsatorna átvezetése,
- sátorozás, fűrés,
- sportpálya,
- mérgező anyagokkal nem dolgozó üzemek, megfelelő szennyvízelvezetéssel,
- vasút

Uj vagy meglévő létesítménynél, tevékenységnél a környezeti hatásvizsgálat, illetőleg a környezetvédelmi felülvizsgálat, illetve az ezeknek megfelelő tartalmi egyedi vizsgálat eredményétől függetlenül engedhető:

- növénytermesztés,
- legeltetés, házállattartás,
- szerves trágyázás,
- műtrágyázás,
- növényvédőszeres alkalmazása,
- autópálya, autótűz, vízzárban burkolt csapadékvízárók rendszerrel,
- egyéb út, vízzárban burkolt csapadékvízárók rendszerrel,
- egyéb út,
- turas, új kút létesítése

Korlátozás nélküli folytatható tevékenységek:

- Erdőfelújítás vegyszeres kezelés nélkül
- Erdőfelújítás vegyszeres kezelés nélkül

A hidrogeológiai védővezeték területén:

1. Tilos olyan létesítményt elhelyezni, melynek jelenléte vagy üzemne a felszín alatti víz minőségének károsodását okozza;
2. Tilos olyan tevékenységet végezni, amelynek következtében
 - csökken a vízkészlet természetes védettsége, vagy növekszik a környezeti sérülékenysége,
 - 6 hónapon belül le nem bomló károsító anyag kerül a vízkészletbe,
 - olyan lebomló anyag jut a vízkészletbe, amelynek mennyisége, jellege vagy bomlástermékke a felszín alatti víz minőségének károsodását okozza;

3. Olyan vegyi anyaggal, amely a vizet károsíthatja, vagy amelyből a víz minőségét károsító anyagok oldódhatnak ki, csak zárt építményben szabad dolgozni;
4. A növénytermesztés alkalmazott módja nem károsíthatja a védendő vizet.
5. Önellátást szolgáló állattartás megengedett, de azt meghaladó mértékű állattartás és víziszárnyas telep csak a „B” zónában lehetséges-, a hulladék (trágya) kezelése és tárolása során úgy kell eljárni, hogy a talaj és a talajvíz ne szennyeződhessen,
6. Meglévő tárolóhelyen bármely, a vizet károsító folyékony anyagot csak úgy szabad tárolni, hogy
 - a tárolótartály állapota kívülről is bármikor ellenőrizhető legyen, vagy
 - az üzemeltető a vízügyi hatóság által engedélyezett módon tervezett és üzemeltetett rendszer segítségével rendszeresen ellenőrizze, hogy nem kerül-e károsító anyag a felszín alatti vízbe;
7. A vizet károsító folyékony anyagok tárolására szolgáló új tárolóhelyet úgy kell kialakítani, hogy
 - a tárolótartály állapota kívülről bármikor ellenőrizhető legyen,
 - a tárolótartály olyan vízzárófalú teknőben vagy tartályban legyen, amely - meghibásodás esetén - a teljes tárolt folyadékmennyiséget befogadja;
8. A vízre veszélyes anyagot (így például ásványolajtermék) szállító csővezeték a területen akkor lehet átvezetni, ha a vezeték biztonságát (így például külön burkolattal) megteremtik, gondoskodnak a vezeték rendszeres (így például havi ultrahangos) ellenőrzéséről és azt csőtörés esetére leállító automatikával látják el.

Hidrogeológiai „A” védőövezeten tiltott vagy korlátozott tevékenységek:

Tilos:

1. Lakótelep, új parcellás üdülőterület kialakítása
2. Települési folyékonyhulladék-lerakó létesítése és üzemeltetése
3. Települési hulladéklerakó (nem veszélyes hulladékok lerakása)
4. Erősen mérgező vagy radioaktív anyagok előállítás, feldolgozása, ilyen hulladékok tárolása, lerakása
5. Mérgező anyagok előállítás, feldolgozása, tárolása
6. Veszélyeshulladék-ártalmatlanító
7. Veszélyeshulladék-lerakó
8. Élelmiszeripari szennyvizek szikkasztása, hulladékaik tárolása
9. Egyéb ipari szennyvíz szikkasztása
10. Hígtrágya és trágyalé kijuttatása termőföldre
11. Hígtrágya és trágyalé leürítése
12. Szennyvízöntözés
13. Növényvédőszer kijuttatása légi úton
14. Növényvédőszer tárolás és hulladék elhelyezés
15. Növényvédőszeres eszközök mosása, hulladékvizek elhelyezése
16. Állathullák elföldelése, döngutak létesítése és működtetése

Új létesítménynél, tevékenységnél tilos, a meglévónél környezetvédelmi felülvizsgálat vagy a környezeti hatásvizsgálat eredményétől függően megengedhető:

- Lakóépületek csatornázás nélkül
- Temető
- Ásványolaj és termékek előállítás, vezetése, feldolgozása, tárolása
- Veszélyes hulladék üzemi gyűjtőhely
- Komposztálótelep
- Önellátást meghaladó állattartás
- Szerves és műtrágya raktározása és tárolása
- Szennyviziszap tárolása

- Szennyvíziszap termőföldön történő elhelyezése
- Üzemannagytöltő állomás
- Banyászati

Új vagy meglévő létesítménnyel, tevékenységgel, a környezeti hatásvizsgálat, illetőleg a környezeti hatásvizsgálat, illetve az ezeknek megfelelő tartalmú egyedi vizsgálat eredményétől függetlenül megengedhető:

- Szennyvíztisztító telep
- Házi szennyvízek szikkasztása
- Építési hulladék lerakása
- Házikertek, kiskertművelés
- Mérgező anyagokkal nem dolgozó üzemek, megfelelő szennyvízelvezetéssel
- Salak, hamu lerakás
- Növénytermesztés
- Legeltetés, háziállattartás
- Szervestrágyázás
- Műtrágyázás
- Tisztított szennyvízzel való öntözés
- Növényvédőszer alkalmazása
- Haltenyésztés, haltelek
- Autópálya, autótű, vízzáró burkolt csapadékvízárók-rendszerrel
- Egyéb út
- Vasút
- Gépkocsiparkoló
- Gépkocsimosó, -javítóműhely, södeponia
- Fűrés, új kút létesítése
- Fedő vagy vízvezető réteget érintő egyéb tevékenység

Korlátozás nélküli folytatható tevékenységek:

- Lakó- vagy irodaépület csatornázással
- Sátorozás, fürdés
- Sportpálya
- Erdőtelepítés és művelés vegyszeres kezelés nélkül
- Erdőfelújítás vegyszeres kezelés nélkül
- Egyéb út, vízzáróan burkolt csapadékvízárók-rendszerrel

Hidrogeológiai „B” védőterületen tilott vagy korlátozott tevékenységek:

Tilos:

- Erősen mérgező vagy radioaktív anyagok előállítás, feldolgozása, ilyen hulladékok tárolása, lerakása
- Veszélyes hulladéklerakó
- Egyéb ipari szennyvíz szikkasztása
- Hítrágya és trágyaéléltetés

Új létesítménnyel, tevékenységgel, a meglévővel környezeti hatásvizsgálat vagy a környezeti hatásvizsgálat elvégzésétől függetlenül megengedhető:

- Telepítési folyékonyhulladék-lerakó létesítése és üzemeltetése

Ügyfélfogadás és ügyintézési telefonos ügyfélfogadás:

9021 Győr, Árpád út 28-32. Tel: +36-96-518-297 Fax: +36-96-315-557
Hétfő, szerda 9:00-12:00, 14:00-16:00; Péntek 9:00-12:00

- Veszélyes hulladék-ártalmatlanító
- Növényvédőszer tárolás és hulladék elhelyezés

Új vagy meglévő létesítménynél, tevékenységnél a környezeti hatásvizsgálat, illetőleg a környezetvédelmi felülvizsgálat, illetve az ezeknek megfelelő tartalmú egyedi vizsgálat eredményétől függően megengedhető:

- Lakótelep, új percellázás üdülőterület kialakítása
- Lakóépületek csatornázás nélkül
- Szennyvízcsatorna átvezetése
- Házi szennyvizek szikkasztása
- Települési hulladéklerakó (nem veszélyes hulladékok lerakása)
- Házikertek, kiskertművelés
- Mérgező anyagok előállítása, feldolgozása, tárolása
- Ásványolaj és termékeik előállítása, vezetése, feldolgozása, tárolása
- Veszélyes –hulladék üzemi gyűjtő
- Élelmiszeripari szennyvizek szikkasztása, hulladékaik tárolása
- Salak, hamu lerakás
- Növénytermesztés
- Komposztáló telep
- Önellátást meghaladó állattartás
- Műtrágyázás
- Hígtrágya és trágyalé kijuttatása a termőföldre
- Szennyvízöntözés
- Növényvédőszer alkalmazása
- Növényvédőszer-kijuttatás légi úton
- Növényvédőszeres eszközök mosása, hulladékvizek elhelyezése
- Szerves és műtrágya raktározása és tárolása
- Szennyvíziszap tárolása
- Szennyvíziszap termőföldön történő elhelyezése
- Állathullák elföldelése, döngkutak létesítése és működtetése
- Haltenyésztés, haletetés
- Üzemanyagtöltő állomás
- Bányászat
- Fúrás, új kút létesítése
- Fedő vagy vízvezető réteget érintő egyéb tevékenység

Korlátozás nélkül folytatható tevékenységek:

- Lakó- vagy irodaépület csatornázással
- Szennyvíztisztító telep
- Építési hulladék lerakása
- Temető
- Sátorozás, fürdés
- Sportpálya
- Mérgező anyagokkal nem dolgozó üzemek, megfelelő szennyvízelvezetéssel
- Erdőtelepítés és művelés vegyszeres kezelés nélkül
- Erdőfelújítás vegyszeres kezelés nélkül
- Legeltetés, háziállattartás
- Szervestrágyázás
- Tisztított szennyvízzel való öntözés

- Autópálya, autótűz, vízzárban burkolt csapadékvíz ároksziszterével
- Egyéb út, vízzárban burkolt csapadékvízárók-rendszerrel
- Egyéb út
- Vastűz
- Gépkocsiparkoló
- Gépkocsimosó, -javítóműhely, södeponia

2./A vízbázis engedélyese köteles az alábbi előírásokat betartani:

1. A kutak és vezetékek karbantartásáról gondoskodni kell.
2. A kutak körül kialakított belső védterületet az engedélyes köteles fenntartani.
3. A termelői kutak üzemeltetését, a vízszint- és a vízminőségi vizsgálatok elvégzését a víziközművek üzemeltetéséről szóló 21/2002. (IV. 25.) KÖVIM rendelet és az ivóvíz minőségi követelményeiről és az ellenőrzés rendjéről szóló 201/2001. (X. 25.) Korm. rendelet előírásai, valamint az üzemeltetési szabályzatban foglaltak alapján kell elvégezni.
4. A vízbázison mért vízminőségi, vízszint, víztermelési idősorok egy adatbázisban történő együttes gyűjtését, éventéki értékelését, állapotértékelését elvégezni.
5. A termelői kutak vizsgálati eredményeit a hatóság részére tárgyévvel követő március 31.-ig kell megküldeni.

6. A letesített monitoring kutakban elvégzendő vizsgálatok:

A IV-F, V-F, VI-F, 3SZF, 4SZF, 6F, 7F, 8F kutakban végzendő vizsgálatok:

Negyedéves gyakorisággal:

vízszint, pH, hőmérséklet, fajlagos vez. képesség, ammónium, vas, mangán, nitrát, nitrit, KÖIps, ügösség, OK, nátrium, kálium, magnézium, kalcium, klorid, karbonát, hidrogén-karbonát, szulfát.

Eves gyakorisággal:

összes foszfor, SZOF, réz, cink, arzén, higany, kadmium, króm, ólom, szelén, alumínium.

AZ 1SZF és 9F kutakban évente végzendő vizsgálatok:

vízszint, pH, hőmérséklet, fajlagos vez. képesség, ammónium, vas, mangán, nitrát, nitrit, KÖIps, ügösség, OK, nátrium, kálium, magnézium, kalcium, klorid, karbonát, hidrogén-karbonát, szulfát,

összes foszfor, SZOF, réz, cink, arzén, higany, kadmium, króm, ólom, szelén, alumínium

A 3SZF-1, 4SZF-1, 7F-1, 8F-1 jeleű kutakban évente végzendő vizsgálatok:

TPH, összes peszticid tartalom.

A 9F-2 és 1SZF-2 kutakban műszeres vízszintmérést kell végezni.

7. A 6. pontban említett kutak, kútcsoportok vízjogi helyzetét rendezni kell az illetékes vízügyi hatóságnál, határideje: 2016. július 31.

8. A monitoring rendszer által szolgáltatott adatokat évente fel kell dolgozni és értékelni.

9. A monitoring kutak vizsgálati eredményeit a hatóság részére tárgyévvel követő március 31.-ig kell megküldeni.

10. A védőterületeken áthaladó nyomás alatti szennyvízvezeték szakaszokat állandó megfigyelés alatt kell tartani.

11. A külső védővezeteken áthaladó nyomás alatti szennyvízvezeték védőcsöve kell helyezni.

12. A védővezeteken lévő potenciális szennyező forrásoknak szemléltető ipari telepeket, bányatevérségeket, tavakat és a Mosoni-Duna érintett mederszakaszát kiemelt figyelem alatt kell tartani.

13. A védőterületen ellenőrzést végezni és szűkség esetén az arra hatáskörrel rendelkező közigazgatási szervekkel intézkedést kezdeményezni.

14. Legáltalább évente egy alkalommal ellenőrizni és vizsgálni a védett vízbázis állapotát, a védelem hatékonyságát, beleértve a védőterületen folytatott tevékenységeket is.

15. A környezeti értékelést és annak eredménye alapján a biztonságban tartási terv előírásait háromévenként felül kell vizsgálni, mely felülvizsgálat eredményét a tárgy időszakot követő év

március 31.-ig meg kell küldeni a hatóságnak.

16. A védőidom, védőterület veszélyeztetésének, szennyezésének, károsításának esetén az érintett hatóságokat értesíteni kell.

3./ A Győr-Moson-Sopron Megyei Kormányhivatal Népegészségügyi Szakigazgatási Szerve GYR/047/01080-2/2015. sz. szakhatósági állásfoglalásában a kijelöléshez feltételek nélkül hozzájárult.

4./ A Vas Megyei Kormányhivatal Földművelésügyi és Erdőgazdálkodási Főosztály a VAG/EI/3471-2/2015. számú szakhatósági állásfoglalásában a tárgyi vízbázis védelmi felülvizsgálathoz feltétel nélkül hozzájárult.

5./ Győrzámoly Község Jegyzője mint szakhatóság a 1217-2/2015. számú állásfoglalásában hozzájárulását feltételek nélkül megadta.

6./ A Győr-Moson-Sopron Megyei Kormányhivatal Környezetvédelmi és Természetvédelmi Főosztálya a 13606-1/2015. számú állásfoglalásában hozzájárulását feltételek nélkül megadta.

7./ Győr-Moson-Sopron Megyei Kormányhivatal Élelmiszerlánc-biztonsági és Földművelésügyi Főosztály Növény- és Talajvédelmi Osztálya a GYF-01/897-3/2015. számú állásfoglalásában hozzájárulását feltételek nélkül megadta.

8./ Győrújfalui Közös Önkormányzati Hivatal Jegyzője mint szakhatóság a 407-2/2015. számú állásfoglalásában hozzájárulását feltételek nélkül megadta.

9./ Vámosszabadi Község Önkormányzatának Jegyzője mint szakhatóság a 2037-2/2015. számú állásfoglalásában hozzájárulását feltételek nélkül megadta.

IV.

A határozatot megalapozó dokumentációt a 35800/4359-11/2015.ált. számú határozattal módosított 2816-1/2013. számú határozattal kiadott üzemeltetési engedély kiadását követő 10 éven belül az engedélyesnek felül kell vizsgálni, és a felülvizsgálat eredményét a határozatot hozó hatóságnak meg kell küldeni.

V.

A hatóság a határozat jogerőre emelkedését követően annak egy példányát a szükséges tervrészekkel együtt a Vízikönyvi Okirattárba elhelyezi, a határozatot **Abda – 27., Győrújfalui – 20., Győr – 401., Győrzámoly – 25., Vámosszabadi – 30.** szám alatt a vízikönyvbe bejegyzí.

VI.

A Győr-Moson-Sopron Megyei Katasztrófavédelmi Igazgatóság felhívja a Pannon-Víz Zrt.-t, hogy a Győr-Moson-Sopron Megyei Kormányhivatal Győri Járási Hivatal Földhivatali Osztályánál e határozat alapján, a Győr 0425/1, 0429, 0452/5, 11083, 11084 hrsz alatti ingatlanokra vonatkozóan e határozat jogerőre emelkedésétől számított 60 napon belül kezdeményezze a „vízbázis belső védőterület”, mint jogi jelleg bejegyzését az ingatlannyilvántartásba.

A Győr-Moson-Sopron Megyei Katasztrófavédelmi Igazgatóság felhívja továbbá a Pannon-Víz Zrt.-t, hogy a Győr-Moson-Sopron Megyei Kormányhivatal Győri Járási Hivatal Földhivatali

a 72/1996. (V. 22.) Korm. rendelet 27. § (1) bekezdése alapján.

A tárggyal kapcsolatban megküldött tervdokumentációt áttanulmányoztam. Ez alapján a rendelkező részben foglaltak szerint döntöttem.

Szakhatósági ügyintézési határidő: 30 nap, a tényleges ügyintézési idő: 17 nap.

A közigazgatási hatósági eljárás és szolgáltatás általános szabályairól szóló 2004. évi CXL. törvény 44. § (9) értelmében zártam ki a jogorvoslati lehetőséget és adtam tájékoztatást a jogorvoslati lehetőségről.

Döntésem meghozatalánál figyelembe vettem a vízbázisok, a távlati vízbázisok, valamint az ivóvízellátást szolgáló vízi létesítmények védelméről szóló 123/1997. (VII. 18.) Korm. rendeletben, valamint az ivóvíz minőségi követelményeiről és az ellenőrzés rendjéről szóló 201/2001. (X. 25.) Korm. rendeletben foglaltakat.

Hatóságom hatáskörét a 2004. évi CXL. törvény 44. §-a, a 223/2014. (IX. 4.) Korm. rendelet 12. § (1) bekezdése, valamint a 72/1996. (V. 22.) Korm. rendelet, illetékességét a járási (fővárosi kerületi) hivatalokról szóló 66/2015. (III. 30.) Korm. rendelet 2. § (1) bekezdése, valamint az Állami Népegészségügyi és Tisztiorvosi Szolgálatról, a népegészségügyi szakigazgatási feladatok ellátásáról, valamint a gyógyszerészeti államigazgatási szerv kijelöléséről szóló 323/2010. (XII. 27.) Korm. rendelet 4. § (2) bekezdése állapítja meg."

A Vas Megyei Kormányhivatal Földművelésügyi és Erdőgazdálkodási Főosztály a VAG/EI/3471-2/2015. számú szakhatósági állásfoglalásában a tárgyi vízbázis védelmi felülvizsgálathoz feltétel nélkül hozzájárult. Indoklásában az alábbiakat adta elő:

„A Pannonvíz Zrt. (9025 Győr, Országút u. 4.) tárgyi ügyben eljárást kezdeményezett a T. Hatóságnál, mely eljárásban szakhatóságként keresték meg az erdészeti hatóságot.

A mellékeit dokumentációt áttanulmányozva megállapítottam, hogy a vízbázis védőidom területe a mellékelt térkép szerinti erdőtervezett területet is érinti. A védőidom kijelölés erdészeti szempontból korlátozást nem tesz, ezért a rendelkező részben foglaltak szerint döntöttem.

Szakhatósági állásfoglalásomat a Ket. 44.§ (1) foglaltak alapján adtam ki, az önálló jogorvoslatot a Ket. 44.§ (9) alapján zártam ki, s e jogszabályi helyre hivatkozással adtam tájékoztatást a jogorvoslat lehetőségéről. Hatáskörömet és illetékességemet a megyei kormányhivatalok mezőgazdasági feladatainak meghatározásáról szóló 68/2015. (III.30.) Korm. rendelet 2.§ (2) bekezdése, 12.§ (1) bekezdése és az 1. számú melléklete rögzíti."

Győrzámoly Község Jegyzője mint szakhatóság a 1217-2/2015. számú állásfoglalásában hozzájárulását feltételek nélkül megadta. Indoklásában az alábbiakat adta elő:

„A Győr-Moson-Sopron Megyei Katasztrófavédelmi Igazgatóság Igazgató-helyettesi Szervezet Katasztrófavédelmi Hatósági Szolgálat a tárgyban megjelölt ügyben szakhatósági állásfoglalás beszerzése céljából keresett meg a vízügyi igazgatási és a vízügyi, valamint a vízvédelmi hatósági feladatokat ellátó szervek kijelöléséről szóló 223/2014. (IX. 4.) Korm. rendelet 12. § (1) bekezdés d) pontja alapján.

A megkeresést a helyi természetvédelmi tekintetében megvizsgáltam és az alábbi megállapításokat tettem: „A tárgyi tevékenység önkormányzati rendeletben meghatározott természetvédelmi területeket nem érint, illetve azokra nincs hatással, így a helyi természetvédelmi követelményeknek megfelel."

Fentiekre tekintettel szakhatósági hozzájárulásomat megadtam.

A végzésem a közigazgatási hatósági eljárás és szolgáltatás általános szabályairól szóló 2004. évi CXL. törvény (a továbbiakban: Ket.) 71. § (1) bekezdésében, 72. § (2) bekezdésében, 98. § (2) bekezdésében és 153. §-ában A végzés elleni fellebbezést a Ket. 98.§ (2) bekezdése alapján zártam ki."

Az Győr-Moson-Sopron Megyei Kormányhivatal Környezetvédelmi és Természetvédelmi Főosztálya a 13606-1/2015. számú állásfoglalásában hozzájárulását feltételek nélkül megadta. Indoklásában az alábbiakat adta elő:

„A Győr-Ménfőcsanak Megyei Katasztrófavédelmi Igazgatóság Katasztrófavédelmi Hatósági Szolgálatát a 35800/2398-5/2015. ált. számú leveleiben a fentiekben részletezett eljárásban megkeresette a Győr-Ménfőcsanak Megyei Katasztrófavédelmi Hatósági Igazgatóság mint elsőfokú környezet- és természetvédelmi szakhatóságot szakhatósági állásfoglalásának megadása érdekében. A szakhatóság megállapította, hogy az érintett ingatlanok nem részei országos jelentőségű védett természeti területeknek, nem részei a Natura 2000 hálózatként, nem részei barlang felszíni védőövezetnek és nem érintenek közvetlenül egyedi tájértéket sem. A vizuális védődíjazás nem lesz jelentős káros hatással a Natura 2000 hálózatra és a természetvédelem céljaira, ezért a szakhatósági állásfoglalást a vizuális hatóság és a hatósági jogkör gyakorlásáról szóló 72/1996. (V. 22.) Korm. rendelet 27. § (1) és a környezetvédelmi és természetvédelmi hatósági és igazgatási feladatokról szóló 71/2015. (III. 30.) Korm. rendelet 38. § (1) bekezdésében rögzített 30 napon belül megadta. A szakhatóság rögzítette a jogorvoslat lehetőségét a közgazdasági eljárás és szolgáttatás alatti szabályairól szóló 2004. évi CXLI. törvény 44. § (6) bekezdése és 72. § (1) bekezdés d.) pontja alapján. A szakhatóság állásfoglalás elleni önálló fellebbezés lehetőségét a 44. § (9) bekezdése zárja ki.

A szakhatóság hatásköre a vizuális igazgatási és a vizuális, valamint a vízvédelmi hatósági feladatokat ellátó szervezetekről szóló 223/2014. (IX. 4.) Korm. rendelet 12. § (1) c) pontján, valamint a környezetvédelmi és természetvédelmi hatósági és igazgatási feladatokat ellátó szervezetekről szóló 71/2015. (III. 30.) Korm. rendelet 27. § (1) bekezdés c) pontján, illetékesége a környezetvédelmi és természetvédelmi hatósági és igazgatási feladatokat ellátó szervezetekről szóló 71/2015. (III. 30.) Korm. rendelet 2. melléklet 2. pontján alapul.”

Győr-Ménfőcsanak Megyei Katasztrófavédelmi Igazgatóság és Földművelésügyi Főosztály Növény- és Talajvédelmi Osztálya a GYF-01/897-3/2015. számú állásfoglalásában hozzájárulást feltételek nélkül megadta. Indoklásában az alábbiakat adta elő:

„A Győr-Ménfőcsanak Megyei Katasztrófavédelmi Igazgatóság Igazgató-helyettesi Szervezet Katasztrófavédelmi Hatósági Szolgálat (9021 Győr, Munkácsy Mihály u. 4.), fent hivatkozott ügyiratban megkeresette az elsőfokú talajvédelmi szakhatóságot, a tárgyi védődíjazás kiértékelési eljárása során, a talajvédelmi szakhatóság hozzájárulás beszerzése tárgyában.

A megkeresést: - közgazdasági hatósági eljárási és - talajvédelmi szempontból megvizsgáltuk. Megállapítottuk, hogy: • a modellezési program során a vizuálisról összegyűjtött információk és az alapján tett védődíjazás biztonságban tartási javaslatok talajvédelmi érdekekkel nem ellentétesek. Az elsőfokú talajvédelmi szakhatóság, a rendelkezésre álló adatok szerinti hozzájárult a tárgyi védődíjazás kiértékelés, vizuális engedélyének kiadásához. Tájékoztatjuk az ügyfelet a jogorvoslat módjáról.

Jelen szakhatósági állásfoglalás a közgazdasági hatósági eljárás és szolgáttatás általános szabályairól szóló 2004. évi CXLI. Tv. (Ket.) 22. § (1) bek., a 44. § (1) és (2) (9) bek., a termőföld védelméről szóló 2007. évi CXIX. törvény (TM.) 1. § (1) bek., a 2. § 19. pontján és a 43. § (1) bek., a vizuális igazgatási, és a vizuális, valamint a vízvédelmi hatósági feladatokat ellátó szervezetekről szóló 223/2014. (IX. 4.) Korm. rendelet 12. §, valamint a megyei kormányhivatalok mezőgazdasági feladatirányú megkereséséről szóló 68/2015. (III. 30.) Korm. r. 18. §-án alapul.”

Győr-Ménfőcsanak Megyei Katasztrófavédelmi Hatósági Igazgatóság a 407-2/2015. számú állásfoglalásában hozzájárulást feltételek nélkül megadta. Indoklásában az alábbiakat adta elő:

„Fent megjelölt hivatkozott számú megkeresésre reagálva az alábbi állásfoglalást adom: A Győr-Ménfőcsanak Megyei Katasztrófavédelmi Hatósági Igazgatóság a 223/2014. (IX. 4.) Korm. rendelet 12. § (1) bekezdés d) pontja alapján, mint igazgatási feladatokat ellátó szakhatóság

környezetvédelmi, természetvédelmi, vízvédelmi szempontból kifogással nem él.”

Vámosszabadi Község Önkormányzatának Jegyzője mint szakhatóság a **2037-2/2015.** számú állásfoglalásában hozzájárulását feltételek nélkül megadta. Indoklásában az alábbiakat adta elő:

„Az ügyfél a tárgyban megjelölt ügyben szakhatósági állásfoglalás beszerzése céljából keresett meg, a vízügyi igazgatási és vízügyi, valamint a vízvédelmi hatósági feladatokat ellátó szervek kijelöléséről szóló 223/2014. (IX. 4.) Korm. r. 12. § (1) bek. d.) alapján.

A megkereséshez csatolt dokumentációt a helyi önkormányzati rendeletben meghatározott helyi jelentőségű védett természeti terület tekintetében megvizsgáltam és az alábbi megállapításokat tettem: „ A dokumentációban meghatározott ingatlanok a helyi önkormányzati rendeletben meghatározott helyi jelentőségű védett természeti területeket nem érinti. ”

Fentiekre tekintettel a vízjogi engedélyezési eljárásban a szakhatósági hozzájárulásomat megadtam.

A végzés elleni fellebbezést a közigazgatási hatósági eljárás és szolgáltatás általános szabályairól szóló 2004. évi CXL. törvény (a továbbiakban: Ket.) 98. § (2) bekezdése alapján zártam ki. A végzésem a Ket. 71. § (1) bekezdésében, 72. § (2) bekezdésében, 98. § (2) bekezdésében és 153. §-ában foglaltakon alapul.”

Győr Megyei Jogú Város Jegyzője mint szakhatóság a **48.308-2/2015.** számon szakhatósági eljárását megszüntette. Indoklásában az alábbiakat adta elő:

„A Győr-Moson-Sopron Megyei Katasztrófavédelmi Igazgatóság Igazgató-helyettesi Szervezet Katasztrófavédelmi Hatósági Szolgálat a tárgyban megjelölt ügyben szakhatósági állásfoglalás beszerzése céljából kereste meg szakhatóságunkat 2015. június 25. napján érkezett levelével a közigazgatási hatósági eljárás és szolgáltatás általános szabályairól szóló 2004. évi CXL. tv. 44. § (1) bekezdése (továbbiakban: Ket) és a vízügyi igazgatási és a vízügyi, valamint a vízvédelmi hatósági feladatokat ellátó szervek kijelöléséről szóló 223/2014. (IX. 4.) Kormány rendelet (továbbiakban: Kr.) 12. § (1) bekezdés d) pontja alapján.

A megkereséshez elektronikus adathordozón csatolt dokumentációt a Kr. 12. § (1) bekezdés d) pontja alapján a helyi természetvédelmi szakkérdésre kiterjedően vizsgáltam és az alábbi megállapításokat tettem:

Győr-Révfalu, Pannon-Víz Zrt. sérülékeny vízbázis védőidomának kijelölése -Győr Megyei Jogú Város Önkormányzatának a környezetvédelemről szóló 63/2003. (XII. 19.) ök rendeletében, a „Bécsi úti nádas” helyi jelentőségű természetvédelmi területté nyilvánításáról szóló 31/2004L (V. 28.) Ök rendeletében, továbbá Győri Építési szabályzatról (GYÉSZ-ről) és Győr Szabályozási tervéről szóló 1/2006. (I. 25.) Ök rendeletben meghatározott- helyi jelentőségű védett természeti területet, követelményt nem érint, azaz tárgyi eljárásban szakhatósági jogkörrel hatóságunk nem rendelkezik.

Fentiekre tekintettel a Ket 45/A. § (3) bekezdése értelmében a szakhatósági eljárást megszüntettem. Illetékességemet a Ket 21. § (1) bekezdése b) pontja alapján állapítottam meg. A végzés elleni fellebbezést a Ket 98. § (2) bekezdése alapján zártam ki.”

A hatóság a **Győr-Moson-Sopron Megyei Kormányhivatal Győri Járási Hivatal Építésügyi és Örökségvédelmi Osztályának** szakhatósági állásfoglalását megadottnak tekinti az Ae. 21.§ (2) bekezdése alapján.

A benyújtott tervdokumentáció Győr-Révfalu vízbázis diagnosztikai vizsgálata, biztonságba helyezési terve, biztonságban tartási terve 2003. tervdokumentáció, Győr-Révfalu vízbázis diagnosztikai vizsgálata kiegészítés 2004., és Győr-Révfalu vízbázis területén tervezett kútfeltújítások következtében várható vízbázis védőidomok alakulásának ellenőrzése 2008. dokumentációk műszakilag elbírálhatóak, mely alapján az engedély kiadása mellett döntöttem.

A diagnosztikai vizsgálat során meghatározásra kerültek a 20 napos, 180 napos, 5 éves és 50 éves befogási időkhöz tartozó áramvonalak. A kutak körüli védelem érdekében belső, külső és

hidrogeológiai „A” és „B” védőterületeket kellett kijelölni.

A felszínen ingatlan használati korlátozások bejegyzései a határozat értelmében érvényesítésre kerültek.

Az engedélyes a felülvizsgálat eredményeképpen pontosította azon hrsz.-t ingatlanokat, melyekben változások következtek be, továbbá megadta az egyes védőidomok által érintett ingatlanok helyrajzi számaint, a burkoló görbék EOv koordinátáit, melyek a jelen határozatba átvezetésre kerültek. Ezek figyelembevételével a „védőidomok, és védőterületeken tiltott és korlátozott tevékenységek” körének pontosítása is megtörtént a hatóság által, melyek szintén átvezetésre kerültek.

Az engedélyes elvégezte a védőterület helyszíni ellenőrzését, mely során vizsgálták a vízbazis állapotát, a kutak biztonságos zárását és a védőterületen folytatott tevékenységeket, mely vizsgálat során rendelkezésre nem tapasztaltak. A vízminőségi adatok alapján megállapították, hogy a koncentrációk tekintetében változás nem történt.

A hatóság a benyújtott terdokumentációból és a hiánypótlásokból megállapította, hogy azonnali beavatkozást, kármentesítést igénylő szennyezés a vízbazis védőterületén nem található. A vízbazisok, a távlati vízbazisok, valamint az ivóvízellátást szolgáló vizilétesítmények védelméről szóló 123/1997. (VII.18.) Korm. rendelet (a továbbiakban Korm. rendelet) 2. sz. mellékletének előírása szerinti kötelezően kialakítandó minimum 10 méter sugarú körnek megfelelő belső védővezet minden két esetben kialakításra került, ennek megfelelően a vízbazis belső védővezetét a kutak által érintett ingatlanok képezik.

A vizumi kutatához monitoring kút rendszer tartozik a rendelkező részben foglaltak szerint. A kérelem műszakilag elbírálható, mely alapján a védőidom kijelölhető.

A vízbazis védővezetétin potenciális szennyező források találhatóak, ezért az előírásoknak megfelelően azokat kiemelt figyelemmel kell kísérni.

A vizgazdálkodásról szóló 1995. évi LVII. törvény 14.§ (2) bekezdése alapján az ivóvízellátást, az ásvány- és gyógyvíz hasznosítást szolgáló vizeket a vizkivétel védőidomainak, védőterületeinek külön jogszabályban meghatározott mértéki kijelölésével és fenntartásával fokozott védelemben és biztonságban kell tartani.

A kijelöléssel és fenntartással kapcsolatos jogszabályi követelményeket a Korm. rendelet határozza meg.

A Korm. rendelet 3. pontja értelmében védőidom az üzemelelő vagy tervezett vizkivételi műveket (berendezéseket) körülvevő terület, amelyet a vizkivétel (ivó-, ásvány- vagy gyógyvíz) - mennyiségi, minőségi - védelme érdekében a környezetenél fokozottabban kell tartani. A védőterület általában körülveszi a vizkivételi műveket, de egyes esetekben azoktól elszakadva is megjelenhet, amely az előbbi cél elérése érdekében szülkséges korlátozásokkal (tillalakkal) hasznosítható.

A Korm. rendelet 3.§ (4) bekezdése szerint külső védővezetést és a hidrogeológiai védővezet „A” és „B” védőzónát akkor kell kijelölni, ha az adott védőidomnak van metszete a felszínen. A jelen eljárásban a belső és külső védővezetelmek, a hidrogeológiai „A” és „B” védőterületeknek egyaránt van felszíni metszete, ezért kötelező belső-, külső védővezetést, hidrogeológiai „A” és „B”

védőterületet kijelölni.

A külső védőidom felszíni metszete által érintett ingatlanok, az „A” és „B” hidrogeológiai védőidom felszíni metszete által érintett ingatlanok területén a Korm. rendelet 5. számú melléklet előírásait kell figyelembe venni.

A hatóság a Korm. rendelet 3.§-ában foglaltak szerint rögzítette a védőterületi határokat, a 10, 11, 12, 13. § és az 5. számú melléklete alapján meghatározta a védőidomban/védőterületen tiltott/korlátozott tevékenységet, a 17.§ alapján a vízbázis üzemeltetőjének kötelezettségeit.

Fentiekre tekintettel szükséges a belső és külső védőterület ingatlan nyilvántartásba történő bejegyzése az 1995. évi LVII. Törvény 27. §-a értelmében a 25. § (3) bekezdése szerinti védőterületen való elhelyezkedés tényét, mint jogi jelleget a vízügyi hatóságnak az érintett ingatlanra vonatkozó jogerős határozata alapján az ingatlan-nyilvántartásba fel kell jegyezni. A Korm. rendelet 19.§ (1) bekezdés d.) pontja alapján üzemelő vízkivétel esetén a vízjogi üzemeltetési engedéllyel erre jogot szerzett engedélyes viseli a védőterület, védőidom, védősáv meghatározásával, kialakításával, fenntartásával járó költségeket, ezért a hatóság e határozat VI. fejezetében a kérelmezőt felhívta az érintett ingatlanok vonatkozásában az ingatlan-nyilvántartásba történő bejegyzési eljárás megindítására.

A korlátozással érintett ingatlanok jelenlegi nyilvántartott művelési ágának megfelelő minősítéséből (gyep, legelő, erdő, szántó) következő tevékenységek gyakorlását a védőidom kialakítása alapvetően nem befolyásolja; a határozat ugyanis elsősorban olyan tevékenységeket tilt, illetve köt feltételekhez, amelyek gyakorlásához külön hatósági engedély szükséges, így az ingatlanok tulajdonosai a tulajdonhoz fűződő jogaik (rendelkezési jog, birtoklás, használat, illetve a hasznok szedése) gyakorlásában alapvetően nem korlátozottak.

A hatóság a határozat IV. fejezetét a Korm. rendelet 9. §-a alapján határozta meg, amely kimondja, hogy a határozatot megalapozó dokumentációt a létesítés során szerzett információk, adatok, továbbá az üzemeltetési engedélyben foglaltak alapján, de legkésőbb az üzemeltetési engedély kiadását követő 10 éven belül az engedélyesnek felüli kell vizsgálni, és a felülvizsgálat eredményét a határozatot hozó felügyelőségnek meg kell küldeni. A felülvizsgálat eredményétől függően hivatalból vagy kérelemre intézkedni kell a kijelölt védőterület, védőidom, védősáv módosításáról.

A hatóság az V. fejezetben vízikönyvi nyilvántartásba történő bejegyzésről a 23/1998. (XI.6.) KHVM rendelet 10. § (3) és (4) bekezdése, illetve a Korm. rendelet 18.§-a alapján rendelkezett.

A hatóság a jelen határozat IX. fejezetében foglaltakról a vízgazdálkodási hatósági jogkör gyakorlásáról szóló 72/1996. (V.22.) Korm. rendelet 9.§ (5) bekezdése, a polgári törvénykönyvről szóló 2013. évi V. törvény, valamint a vízgazdálkodásról szóló 1995. évi LVII. Törvény alapján rendelkezett.

A hatóság határozatát az Áe. 61. § (3) bekezdése, továbbá a vízgazdálkodásról szóló 1995. évi LVII. tv. 30. § (1) bek-e alapján hozta meg, a vízikönyvi nyilvántartásba történő bejegyzésről a 23/1998. (XI. 6.) KHVM rendelet 10. § (3) és (4) bekezdése alapján rendelkezett.

A hatóság jelen határozat ellen a jogorvoslat lehetőségét az Áe. 62. § (1) bek-e alapján biztosította, az ügyfelet a jogorvoslat lehetőségéről az Áe. 43. § (1) bekezdés b) pontja alapján tájékoztatta, a jogorvoslat illetékét pedig az illetékekről szóló 1990. évi XCIII. törvény mellékletének XIII. címe 2/a. pontja alapján határozta meg.

A Győr-Ménfőcsanak Megyei Katasztrófavédelmi Igazgatóság hatáskörét a vízügyi igazgatási és a vízügyi, valamint a vízvédelmi hatósági feladatokat ellátó szervezetek kijelöléséről szóló 223/2014. (IX. 4.) Korm. rendelet (a továbbiakban: Korm. rendelet) 10. § (1) és (3) bekezdése, és a 72/1996. (V.22.) Korm. rendelet 1. § (1) bekezdése, illetékességét a Korm. rendelet 10. § (2) bekezdése, valamint a 2. melléklet 1. pontja állapítja meg.

Jelen döntés – fellebbezés hiányában, külön értesítés nélkül – a fellebbezési határidő leletét követő napon jogerőre emelkedik.

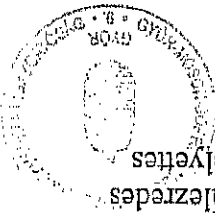
Győr, 2016. január 21.

Tisztelettel:

Sallai Péter tiszelt dandártábornok, tanácsos
igazgató

nevében és megbízásából:

Lipovics János tiszelt alezredes
mb. szolgálatvezető-helyettes



Készült 20 példányban, 1 péld – 10 lap
Kapja:
1. Irattár

2. Pannon-Víz Zrt. (9025 Győr, Ország út 4.)
3. Vizimolnár Mémóri és Tanácsadó Iroda Kft. (1116 Budapest, Kondoros utca 10/a. A. ép. VII. em. 2.)
4. Ékes Péter (9029 Győr, Kulturház u. 94.)
5. Ékes Csaba (9022 Győr, Liszt F. u. 18.)

6. Győr Megyei Jogú Város Önkormányzata (9021 Győr, Városház tér 1.)
7. Győrújfalui Község Önkormányzata (9171 Győrújfalui, Ady Endre utca 7.)
8. Vámoszabadi Község Önkormányzata (9061 Vámoszabadi, Szabadi utca 57.)
9. Győrzámoly Község Önkormányzata (9172 Győrzámoly, Rákóczi út 45.)
10. Győr-Ménfőcsanak Megyei Katasztrófavédelmi és Természetvédelmi Főosztály (9021 Győr, Arpad út 28-32.)

11. Győr-Ménfőcsanak Megyei Katasztrófavédelmi Főosztály (9024 Győr, Jósika u. 16.)
12. Győr-Ménfőcsanak Megyei Katasztrófavédelmi Főosztály és Földművelésügyi Főosztály Növény- és Talajvédelmi Osztály (9028 Győr, Arató út 5.)
13. Győr-Ménfőcsanak Megyei Katasztrófavédelmi Főosztály és Örkényi Földművelésügyi és Erdőgazdálkodási Főosztály (9700 Szombathely, Battyány tér 28.)
14. Vas Megyei Katasztrófavédelmi Főosztály (9700 Szombathely, Battyány tér 2.)

15. Győr Megyei Jogú Város Jegyzője (9021 Győr, Városház tér 1.)
16. Győrújfalui Község Önkormányzata Jegyzője (9171 Győrújfalui, Ady Endre utca 7.)
17. Vámoszabadi Község Önkormányzata Jegyzője (9061 Vámoszabadi, Szabadi utca 57.)
18. Győrzámoly Község Önkormányzata Jegyzője (9172 Győrzámoly, Rákóczi út 45.)
Jogerő után:
19. Engedélyes
20. Okirattár

Ügyfélfogadás és ügyintézési telefonos ügyfélfogadás:

9021 Győr, Arpad út 28-32. Tel: +36-96-518-297 Fax: +36-96-315-557
Hétfő, szerda 9:00-12:00, 14:00-16:00; Péntek 9:00-12:00

Győr-Révfalu vízbázis hidrogeológiai "A" védőterület által érintett ingatlanok jegyzéke

Terület hrsz	
Győr	0409/1
Győr	0409/2
Győr	0411/1
Győr	0411/2
Győr	0426
Győr	0436
Győr	0446
Győr	0447
Győr	0448
Győr	0449
Győr	0451
Győr	0465
Győr	0467
Győr	0468
Győr	0469
Győr	0510
Győr	0511
Győr	0515
Győr	0517
Győr	0518/1
Győr	0521
Győr	10129
Győr	10130
Győr	10131
Győr	10132
Győr	10133
Győr	10134
Győr	10135
Győr	10136
Győr	10137
Győr	10139
Győr	10143
Győr	11023
Győr	11024
Győr	11025
Győr	11026
Győr	11027
Győr	11028
Győr	11029
Győr	11030
Győr	11031
Győr	11032
Győr	11033
Győr	11034
Győr	11035

Terület hrsz	
Győr	11038
Győr	11039
Győr	11040
Győr	11041
Győr	11042
Győr	11043
Győr	11044
Győr	11045
Győr	11046
Győr	11047
Győr	11048
Győr	11049
Győr	11050
Győr	11053
Győr	11054
Győr	11056
Győr	11057
Győr	11060
Győr	11062
Győr	11063
Győr	11064
Győr	11065
Győr	11066
Győr	11067
Győr	11068
Győr	11069
Győr	11071
Győr	11072
Győr	11073
Győr	11074
Győr	11075
Győr	11078
Győr	11079
Győr	11095
Győr	11096
Győr	11097
Győr	11098
Győr	11100
Győr	11101
Győr	11102
Győr	11103
Győr	11105
Győr	11106
Győr	11107
Győr	11108

Terület hrsz	
Győr	11109
Győr	11110
Győr	11111
Győr	11112
Győr	11113
Győr	11114
Győr	11115
Győr	11116
Győr	11117
Győr	11118
Győr	11119
Győr	11120
Győr	11122
Győr	11123
Győr	11124
Győr	11125
Győr	11126
Győr	11127
Győr	11128
Győr	11129
Győr	11130
Győr	11131
Győr	11132
Győr	11133
Győr	11134
Győr	11135
Győr	11136
Győr	11137
Győr	11138
Győr	11139
Győr	11140
Győr	11141
Győr	11142
Győr	11143
Győr	11144
Győr	11145
Győr	11146
Győr	11147
Győr	11148
Győr	11149
Győr	11150
Győr	11151
Győr	11152
Győr	11153/1
Győr	11153/2

Terület hrsz	
Győr	11164
Győr	11167
Győr	11168
Győr	11172
Győr	11173
Győr	11174
Győr	11175
Győr	11177
Győr	11179
Győr	11180
Győr	11181
Győr	11182
Győr	11183
Győr	11184
Győr	11185
Győr	11186
Győr	11187
Győr	11188
Győr	11189
Győr	11190
Győr	11191
Győr	11192
Győr	11193
Győr	11194
Győr	11195
Győr	11196
Győr	11197
Győr	11198
Győr	11199
Győr	11200
Győr	11201
Győr	11202
Győr	11203
Győr	11204
Győr	11205
Győr	11206
Győr	11207
Győr	11208
Győr	11209
Győr	11210
Győr	11211
Győr	11212
Győr	11213
Győr	11214
Győr	11215

Terület hrsz	
Győr	11036
Győr	11037
Győr	11216
Győr	11217
Győr	11218
Győr	11219
Győr	11220
Győr	11221
Győr	11222
Győr	11223
Győr	11224
Győr	11225
Győr	11226
Győr	11227
Győr	11228
Győr	11229
Győr	11230
Győr	11231
Győr	11232
Győr	11233
Győr	11234
Győr	11235
Győr	11236
Győr	11237
Győr	11238
Győr	11239
Győr	11240
Győr	11241
Győr	11242
Győr	11243
Győr	11244
Győr	11245
Győr	11246
Győr	11247
Győr	11248
Győr	11249
Győr	11250
Győr	11251
Győr	11252
Győr	11253
Győr	11255
Győr	11256
Győr	11257
Győr	11258
Győr	11259

Terület hrsz	
Győr	11261
Győr	11262
Győr	11263
Győr	11264
Győr	11265
Győr	11266
Győr	11267
Győr	11268
Győr	11269
Győr	11270
Győr	11271
Győr	11272
Győr	11273
Győr	11274
Győr	11275
Győr	11276
Győr	11277
Győr	11278
Győr	11279
Győr	11280
Győr	11283
Győr	11284
Győr	11285
Győr	11286
Győr	11287
Győr	11288
Győr	11289
Győr	11290
Győr	11291
Győr	11292
Győr	11293
Győr	11294
Győr	11295
Győr	11296
Győr	11297
Győr	11298
Győr	11300
Győr	11301
Győr	11302
Győr	11303
Győr	11304
Győr	11305
Győr	11306
Győr	11307
Győr	11447

Terület hrsz	
Győr	11153/5
Győr	11153/6
Győr	11153/7
Győr	11153/10
Győr	11153/11
Győr	11162
Győr	11308
Győr	11309
Győr	11310
Győr	11311
Győr	11312
Győr	11313
Győr	11314
Győr	11315
Győr	11316
Győr	11317
Győr	11318
Győr	11319
Győr	11320
Győr	11321
Győr	11322
Győr	11323
Győr	11324
Győr	11325
Győr	11326
Győr	11327
Győr	11328
Győr	11329
Győr	11330
Győr	11331
Győr	11332
Győr	11333
Győr	11334
Győr	11335
Győr	11336
Győr	11337
Győr	11338
Győr	11339
Győr	11340
Győr	11341
Győr	11342
Győr	11343
Győr	11344
Győr	11345
Győr	11346

Terület hrsz	
Győr	11353
Győr	11354
Győr	11355
Győr	11356
Győr	11357
Győr	11358
Győr	11359
Győr	11360
Győr	11361
Győr	11362
Győr	11363
Győr	11364
Győr	11365
Győr	11366
Győr	11367
Győr	11368
Győr	11369
Győr	11370
Győr	11371
Győr	11372
Győr	11373
Győr	11374
Győr	11375
Győr	11376
Győr	11377
Győr	11378
Győr	11379
Győr	11380
Győr	11382
Győr	11383
Győr	11384
Győr	11385
Győr	11386
Győr	11387
Győr	11388
Győr	11389
Győr	11390
Győr	11391
Győr	11392
Győr	11393
Győr	11394
Győr	11395
Győr	11396
Győr	11397
Győr	11538

Győr-Révfaú vízszint hidrológiai "A" védőterület által érintett ingatlanok jegyzéke

Terület hrsz	
Győr	11260
Győr	11398
Győr	11399
Győr	11400
Győr	11401
Győr	11402
Győr	11403
Győr	11404
Győr	11405
Győr	11406
Győr	11408
Győr	11409
Győr	11410
Győr	11411
Győr	11412
Győr	11413
Győr	11414
Győr	11415
Győr	11416
Győr	11417
Győr	11418
Győr	11419
Győr	11420
Győr	11421
Győr	11422
Győr	11423
Győr	11424
Győr	11425
Győr	11426
Győr	11427
Győr	11428
Győr	11429
Győr	11430
Győr	11432
Győr	11433
Győr	11434
Győr	11435
Győr	11438
Győr	11439
Győr	11440
Győr	11441
Győr	11442
Győr	11443
Győr	11444
Győr	11445

Terület hrsz	
Győr	11448
Győr	11449
Győr	11450
Győr	11451
Győr	11452
Győr	11453
Győr	11454
Győr	11455
Győr	11456
Győr	11457
Győr	11458
Győr	11459
Győr	11460
Győr	11461
Győr	11462
Győr	11463
Győr	11464
Győr	11465
Győr	11466
Győr	11467
Győr	11468
Győr	11469
Győr	11470
Győr	11471
Győr	11472
Győr	11473
Győr	11474
Győr	11475
Győr	11476
Győr	11477
Győr	11478
Győr	11479
Győr	11480
Győr	11481
Győr	11482
Győr	11483
Győr	11484
Győr	11485
Győr	11486
Győr	11487
Győr	11488
Győr	11489
Győr	11490
Győr	11491
Győr	11637

Terület hrsz	
Győr	11347
Győr	11348
Győr	11349
Győr	11350
Győr	11351
Győr	11352
Győr	11492
Győr	11493
Győr	11494
Győr	11495
Győr	11496
Győr	11497
Győr	11498
Győr	11499
Győr	11500
Győr	11501
Győr	11502
Győr	11503
Győr	11504
Győr	11505
Győr	11506
Győr	11507
Győr	11508
Győr	11509
Győr	11510
Győr	11511
Győr	11512
Győr	11513
Győr	11514
Győr	11515
Győr	11516
Győr	11517
Győr	11518
Győr	11519
Győr	11520
Győr	11521
Győr	11522
Győr	11523
Győr	11524
Győr	11525
Győr	11526
Győr	11527
Győr	11528
Győr	11529
Győr	11530

Terület hrsz	
Győr	11540
Győr	11541
Győr	11542
Győr	11543
Győr	11544
Győr	11545
Győr	11546
Győr	11548
Győr	11549
Győr	11550
Győr	11551
Győr	11552
Győr	11553
Győr	11554
Győr	11555
Győr	11556
Győr	11557
Győr	11559
Győr	11560
Győr	11561
Győr	11562
Győr	11563
Győr	11565
Győr	11566
Győr	11567
Győr	11568
Győr	11569
Győr	11570
Győr	11571
Győr	11572
Győr	11573
Győr	11574
Győr	11575
Győr	11576
Győr	11577
Győr	11578
Győr	11580
Győr	11581
Győr	11582
Győr	11583
Győr	11584
Győr	11585
Győr	11586
Győr	11587
Győr	0390/3

Terület hrsz		Győr	11446
Győr		Győr	11588
Győr		Győr	11589
Győr		Győr	11590
Győr		Győr	11591
Győr		Győr	11592
Győr		Győr	11593
Győr		Győr	11594
Győr		Győr	11595
Győr		Győr	11596
Győr		Győr	11597
Győr		Győr	11598
Győr		Győr	11600
Győr		Győr	11601
Győr		Győr	11602
Győr		Győr	11603
Győr		Győr	11605
Győr		Győr	11606
Győr		Győr	11607
Győr		Győr	11608
Győr		Győr	11609
Győr		Győr	11610
Győr		Győr	11611
Győr		Győr	11612
Győr		Győr	11613
Győr		Győr	11614
Győr		Győr	11615
Győr		Győr	11616
Győr		Győr	11617
Győr		Győr	11619
Győr		Győr	11620
Győr		Győr	11621
Győr		Győr	11622
Győr		Győr	11623
Győr		Győr	11624
Győr		Győr	11625
Győr		Győr	11627
Győr		Győr	11628
Győr		Győr	11629
Győr		Győr	11630
Győr		Győr	11631
Győr		Győr	11632
Győr		Győr	11633
Győr		Győr	11634
Terület hrsz		Győr	11638
Győr		Győr	11639
Győr		Győr	11640
Győr		Győr	11641
Győr		Győr	11645
Győr		Győr	11646
Győr		Győr	11647
Győr		Győr	11648
Győr		Győr	11649
Győr		Győr	11650
Győr		Győr	11651
Győr		Győr	11652
Győr		Győr	11653
Győr		Győr	11654
Győr		Győr	11655
Győr		Győr	11656
Győr		Győr	11657
Győr		Győr	11658
Győr		Győr	11659
Győr		Győr	11660
Győr		Győr	11661
Győr		Győr	11662
Győr		Győr	11665
Győr		Győr	11666
Győr		Győr	11667
Győr		Győr	11668
Győr		Győr	11669
Győr		Győr	11670
Győr		Győr	11671
Győr		Győr	11672
Győr		Győr	11673
Győr		Győr	11676
Győr		Győr	11677
Győr		Győr	11678
Győr		Győr	11679
Győr		Győr	11680
Győr		Győr	11681
Győr		Győr	11682
Győr		Győr	11683
Győr		Győr	11684
Győr		Győr	11685
Győr		Győr	11686
Győr		Győr	11687
Győr		Győr	11687
Győr		Győr	11688
Győr		Győr	11689
Győr		Győr	11690
Győr		Győr	11692
Győr		Győr	11693
Győr		Győr	11694
Győr		Győr	11695
Győr		Győr	11696
Győr		Győr	11697
Győr		Győr	11698
Győr		Győr	11699
Győr		Győr	11700
Győr		Győr	11701
Győr		Győr	11702
Győr		Győr	11703
Győr		Győr	11704
Győr		Győr	11705
Győr		Győr	11706
Győr		Győr	11707
Győr		Győr	11708
Győr		Győr	11709
Győr		Győr	11710
Győr		Győr	11711
Győr		Győr	11712
Győr		Győr	11713
Győr		Győr	11714
Győr		Győr	11715
Győr		Győr	11716
Győr		Győr	11717
Győr		Győr	11883
Győr		Győr	11886
Győr		Győr	11887
Győr		Győr	11888
Győr		Győr	11889
Győr		Győr	11890
Győr		Győr	11891
Győr		Győr	11892
Győr		Győr	21501
Győr		Győr	21502
Terület hrsz		Győr	0390/4
Győr		Győr	0395/1
Győr		Győr	0401/1
Győr		Győr	0401/2
Győr		Győr	0407/1
Győr		Győr	0407/3
Győr		Győr	0407/4
Győr		Győr	0408/1
Győr		Győr	0408/2
Győr		Győr	0410/86
Győr		Győr	0410/87
Győr		Győr	0410/10
Győr		Győr	0410/11
Győr		Győr	0410/12
Győr		Győr	0410/13
Győr		Győr	0410/14
Győr		Győr	0410/15
Győr		Győr	0410/16
Győr		Győr	0410/17
Győr		Győr	0410/18
Győr		Győr	0410/19
Győr		Győr	0410/2
Győr		Győr	0410/20
Győr		Győr	0410/21
Győr		Győr	0410/22
Győr		Győr	0410/23
Győr		Győr	0410/24
Győr		Győr	0410/25
Győr		Győr	0410/26
Győr		Győr	0410/27
Győr		Győr	0410/28
Győr		Győr	0410/29
Győr		Győr	0410/30
Győr		Győr	0410/31
Győr		Győr	0410/32
Győr		Győr	0410/33
Győr		Győr	0410/34
Győr		Győr	0410/35
Győr		Győr	0410/36
Győr		Győr	0410/37
Győr		Győr	0410/38
Győr		Győr	0410/39
Győr		Győr	0410/40
Győr		Győr	0410/41
Győr		Győr	0410/42

Győr-Révfaú vízvezeték hidrológiai "A" védőterület által érintett ingatlanok jegyzéke

Terület hrsz	
Győr	11635
Győr	0410/44
Győr	0410/45
Győr	0410/46
Győr	0410/47
Győr	0410/48
Győr	0410/49
Győr	0410/5
Győr	0410/50
Győr	0410/51
Győr	0410/52
Győr	0410/53
Győr	0410/54
Győr	0410/55
Győr	0410/56
Győr	0410/57
Győr	0410/58
Győr	0410/59
Győr	0410/6
Győr	0410/60
Győr	0410/61
Győr	0410/62
Győr	0410/63
Győr	0410/64
Győr	0410/65
Győr	0410/66
Győr	0410/67
Győr	0410/68
Győr	0410/69
Győr	0410/7
Győr	0410/70
Győr	0410/71
Győr	0410/72
Győr	0410/73
Győr	0410/74
Győr	0410/75
Győr	0410/76
Győr	0410/77
Győr	0410/8
Győr	0410/9
Győr	0412/3
Győr	0417/15
Győr	0417/16
Győr	0417/17
Győr	0417/22

Terület hrsz	
Győr	0417/26
Győr	0417/36
Győr	0417/5
Győr	0417/6
Győr	0417/7
Győr	0417/8
Győr	0424/2
Győr	0425/2
Győr	0427/17
Győr	0427/18
Győr	0427/19
Győr	0427/8
Győr	0433/1
Győr	0433/2
Győr	0434/1
Győr	0434/3
Győr	0434/4
Győr	0434/5
Győr	0434/6
Győr	0450/1
Győr	0450/2
Győr	0450/3
Győr	0450/4
Győr	0450/5
Győr	0452/89
Győr	0452/90
Győr	0452/12
Győr	0452/13
Győr	0452/14
Győr	0452/15
Győr	0452/16
Győr	0452/17
Győr	0452/18
Győr	0452/19
Győr	0452/20
Győr	0452/21
Győr	0452/22
Győr	0452/23
Győr	0452/24
Győr	0452/25
Győr	0452/26
Győr	0452/27
Győr	0452/28
Győr	11558/5
Győr	11558/6

Terület hrsz	
Győr	21503
Győr	21504
Győr	21505
Győr	21506
Győr	21507
Győr	0390/1
Győr	0452/29
Győr	0452/30
Győr	0452/32
Győr	0452/33
Győr	0452/87
Győr	0452/88
Győr	0452/35
Győr	0452/36
Győr	0452/37
Győr	0452/38
Győr	0452/39
Győr	0452/40
Győr	0452/41
Győr	0452/42
Győr	0452/43
Győr	0452/44
Győr	0452/45
Győr	0452/46
Győr	0452/47
Győr	0452/48
Győr	0452/49
Győr	0452/50
Győr	0452/51
Győr	0452/52
Győr	0452/53
Győr	0452/54
Győr	0452/55
Győr	0452/56
Győr	0452/57
Győr	0452/58
Győr	0452/59
Győr	0452/60
Győr	0452/61
Győr	0452/62
Győr	0452/71
Győr	0452/72
Győr	0452/73
Győr	0452/74
Győr	0452/75

Terület hrsz	
Győr	0410/43
Győr	11058/1
Győr	11058/2
Győr	11058/3
Győr	11061/1
Győr	11061/2
Győr	11061/4
Győr	11061/5
Győr	11061/6
Győr	11070/1
Győr	11070/2
Győr	11076/1
Győr	11080/10
Győr	11080/11
Győr	11080/3
Győr	11080/4
Győr	11080/5
Győr	11080/6
Győr	11080/7
Győr	11080/8
Győr	11080/9
Győr	11099/1
Győr	11099/2
Győr	11121/1
Győr	11121/2
Győr	11161/2
Győr	11163/1
Győr	11163/2
Győr	11163/3
Győr	11165/1
Győr	11165/2
Győr	11165/3
Győr	11166/2
Győr	11169/1
Győr	11169/3
Győr	11169/4
Győr	11170/1
Győr	11170/10
Győr	11170/11
Győr	11170/12
Győr	11170/13
Győr	11170/14
Győr	11170/15
Győr	11170/16
Győr	11170/2

Terület hrsz	
Győr	0417/23
Győr	11558/7
Győr	11558/8
Győr	11564/1
Győr	11564/2
Győr	11564/3
Győr	11564/4
Győr	11579/1
Győr	11579/2
Győr	11604/1
Győr	11604/2
Győr	11618/1
Győr	11618/2
Győr	11626/1
Győr	11626/2
Győr	11642/3
Győr	11642/5
Győr	11642/6
Győr	11643/1
Győr	11643/2
Győr	11643/3
Győr	11643/4
Győr	11643/5
Győr	11643/6
Győr	11643/7
Győr	11663/1
Győr	11663/2
Győr	11674/1
Győr	11674/2
Győr	11718/3
Győr	11718/5
Győr	11718/6
Győr	11884/1
Győr	11884/2
Győr	11884/3
Győr	25526
Győr	11893/1
Győr	11893/2
Győr	11894/1
Győr	11558/3
Győr	11558/4
Terület hrsz	
Győr	0417/23
Győr	11170/4
Győr	11170/6
Győr	11170/7
Győr	11170/8
Győr	11170/9
Győr	11171/1
Győr	11171/10
Győr	11171/11
Győr	11171/12
Győr	11171/2
Győr	11171/4
Győr	11171/7
Győr	11171/8
Győr	11176/1
Győr	11176/3
Győr	11176/4
Győr	11178/1
Győr	11195
Győr	11281/1
Győr	11281/2
Győr	11281/3
Győr	11407/1
Győr	11407/2
Győr	11407/3
Győr	11407/4
Győr	11431/1
Győr	11431/10
Győr	11431/2
Győr	11431/3
Győr	11431/4
Győr	11431/5
Győr	11431/6
Győr	11431/7
Győr	11431/8
Győr	11431/10
Győr	11178/3
Győr	11178/4
Győr	11537/2
Győr	11539/1
Győr	11539/2
Győr	11539/3
Győr	11547/1
Győr	11547/2
Győr	11558/2

Terület hrsz	
Győr	11558/7
Győr	11558/8
Győr	11564/1
Győr	11564/2
Győr	11564/3
Győr	11564/4
Győr	11579/1
Győr	11579/2
Győr	11604/1
Győr	11604/2
Győr	11618/1
Győr	11618/2
Győr	11626/1
Győr	11626/2
Győr	11642/3
Győr	11642/5
Győr	11642/6
Győr	11643/1
Győr	11643/2
Győr	11643/3
Győr	11643/4
Győr	11643/5
Győr	11643/6
Győr	11643/7
Győr	11663/1
Győr	11663/2
Győr	11674/1
Győr	11674/2
Győr	11718/3
Győr	11718/5
Győr	11718/6
Győr	11884/1
Győr	11884/2
Győr	11884/3
Győr	25526
Győr	11893/1
Győr	11893/2
Győr	11894/1
Győr	11558/3
Győr	11558/4

Győr	0452/77
Győr	10213/1
Győr	11052/1
Győr	11052/3
Győr	11052/4
Győr	11055/1

Győr	11170/3
------	---------

Győr-Révfalu vízbázis hidrogeológiai "A" védőterület által érintett ingatlanok jegyzéke

Terület hrsz	
Győrújfalú	128
Győrújfalú	06
Győrújfalú	056
Győrújfalú	057
Győrújfalú	058
Győrújfalú	059
Győrújfalú	060
Győrújfalú	066
Győrújfalú	067
Győrújfalú	068
Győrújfalú	069
Győrújfalú	070
Győrújfalú	071
Győrújfalú	072
Győrújfalú	073
Győrújfalú	075
Győrújfalú	076
Győrújfalú	82
Győrújfalú	83
Győrújfalú	84
Győrújfalú	85
Győrújfalú	86
Győrújfalú	87
Győrújfalú	88
Győrújfalú	89
Győrújfalú	90
Győrújfalú	91
Győrújfalú	92
Győrújfalú	93
Győrújfalú	95
Győrújfalú	96
Győrújfalú	97
Győrújfalú	98
Győrújfalú	99
Győrújfalú	100
Győrújfalú	101
Győrújfalú	109
Győrújfalú	118
Győrújfalú	119
Győrújfalú	120
Győrújfalú	121
Győrújfalú	122
Győrújfalú	123
Győrújfalú	124
Győrújfalú	125

Terület hrsz	
Győrújfalú	129
Győrújfalú	130
Győrújfalú	132
Győrújfalú	133
Győrújfalú	134
Győrújfalú	135
Győrújfalú	136
Győrújfalú	137
Győrújfalú	138
Győrújfalú	139
Győrújfalú	141
Győrújfalú	142
Győrújfalú	144
Győrújfalú	145
Győrújfalú	148
Győrújfalú	153
Győrújfalú	497
Győrújfalú	499
Győrújfalú	500
Győrújfalú	501
Győrújfalú	502
Győrújfalú	507
Győrújfalú	508
Győrújfalú	511
Győrújfalú	512
Győrújfalú	02/2
Győrújfalú	05/7
Győrújfalú	05/8
Győrújfalú	05/9
Győrújfalú	045/16
Győrújfalú	045/17
Győrújfalú	045/19
Győrújfalú	045/20
Győrújfalú	045/21
Győrújfalú	045/76
Győrújfalú	045/77
Győrújfalú	045/78
Győrújfalú	045/79
Győrújfalú	045/24
Győrújfalú	045/27
Győrújfalú	045/29
Győrújfalú	045/30
Győrújfalú	045/31
Győrújfalú	045/32
Győrújfalú	045/33

Terület hrsz	
Győrújfalú	045/37
Győrújfalú	045/38
Győrújfalú	045/39
Győrújfalú	045/45
Győrújfalú	045/46
Győrújfalú	045/48
Győrújfalú	048/2
Győrújfalú	045/53
Győrújfalú	045/54
Győrújfalú	045/61
Győrújfalú	045/62
Győrújfalú	045/63
Győrújfalú	045/64
Győrújfalú	045/68
Győrújfalú	045/69
Győrújfalú	045/66
Győrújfalú	045/67
Győrújfalú	048/2
Győrújfalú	049/14
Győrújfalú	049/15
Győrújfalú	049/26
Győrújfalú	049/27
Győrújfalú	049/28
Győrújfalú	063/1
Győrújfalú	064/2
Győrújfalú	065/1
Győrújfalú	065/2
Győrújfalú	074/1
Győrújfalú	074/2
Győrújfalú	105/1
Győrújfalú	105/2
Győrújfalú	106/1
Győrújfalú	106/2
Győrújfalú	107/1
Győrújfalú	107/2
Győrújfalú	110/2
Győrújfalú	110/3
Győrújfalú	110/4
Győrújfalú	110/5
Győrújfalú	110/6
Győrújfalú	111/3
Győrújfalú	111/4
Győrújfalú	112/1
Győrújfalú	113/1
Győrújfalú	113/2

Terület hrsz	
Győrújfalú	114/2
Győrújfalú	116/10
Győrújfalú	116/12
Győrújfalú	116/13
Győrújfalú	116/15
Győrújfalú	116/16
Győrújfalú	116/17
Győrújfalú	116/18
Győrújfalú	116/19
Győrújfalú	116/20
Győrújfalú	116/21
Győrújfalú	116/22
Győrújfalú	116/5
Győrújfalú	116/6
Győrújfalú	116/7
Győrújfalú	116/8
Győrújfalú	126/1
Győrújfalú	126/2
Győrújfalú	131/1
Győrújfalú	131/2
Győrújfalú	140/1
Győrújfalú	143/1
Győrújfalú	143/2
Győrújfalú	143/3
Győrújfalú	143/4
Győrújfalú	147/2
Győrújfalú	149/1
Győrújfalú	149/3
Győrújfalú	149/4
Győrújfalú	149/5
Győrújfalú	149/6
Győrújfalú	150/1
Győrújfalú	151/10
Győrújfalú	151/11
Győrújfalú	151/12
Győrújfalú	151/13
Győrújfalú	151/14
Győrújfalú	151/15
Győrújfalú	151/16
Győrújfalú	151/17
Győrújfalú	151/18
Győrújfalú	151/19
Győrújfalú	151/2
Győrújfalú	151/21
Győrújfalú	151/22

Győr-Révfüly vízbazis hidrogeológiai "A" védőterület által érintett ingatlanok jegyzéke

Terület hrsz	
Győrújfalu	152/6
Győrújfalu	509/2
Győrújfalu	509/3
Győrújfalu	510/10
Győrújfalu	510/12
Győrújfalu	510/13
Győrújfalu	510/6
Győrújfalu	510/8
Győrújfalu	510/9
Vámosszabadi	0284
Vámosszabadi	826
Vámosszabadi	827
Vámosszabadi	828
Vámosszabadi	829
Vámosszabadi	831
Vámosszabadi	832
Vámosszabadi	833
Vámosszabadi	837
Vámosszabadi	838
Vámosszabadi	839
Vámosszabadi	840
Vámosszabadi	841
Vámosszabadi	842
Vámosszabadi	843
Vámosszabadi	844
Vámosszabadi	845
Vámosszabadi	846
Vámosszabadi	848
Vámosszabadi	849
Vámosszabadi	850
Vámosszabadi	851
Vámosszabadi	852
Vámosszabadi	853
Vámosszabadi	854
Vámosszabadi	855
Vámosszabadi	856
Vámosszabadi	857
Vámosszabadi	858
Vámosszabadi	859
Vámosszabadi	860
Vámosszabadi	866
Vámosszabadi	867
Vámosszabadi	868
Vámosszabadi	869
Vámosszabadi	870

Terület hrsz	
Győrújfalu	491/48
Győrújfalu	491/49
Vámosszabadi	874
Vámosszabadi	875
Vámosszabadi	876
Vámosszabadi	877
Vámosszabadi	878
Vámosszabadi	880
Vámosszabadi	881
Vámosszabadi	882
Vámosszabadi	883
Vámosszabadi	884
Vámosszabadi	885
Vámosszabadi	886
Vámosszabadi	887
Vámosszabadi	888
Vámosszabadi	889
Vámosszabadi	890
Vámosszabadi	891
Vámosszabadi	892
Vámosszabadi	893
Vámosszabadi	894
Vámosszabadi	895
Vámosszabadi	896
Vámosszabadi	897
Vámosszabadi	898
Vámosszabadi	899
Vámosszabadi	900
Vámosszabadi	901
Vámosszabadi	902
Vámosszabadi	903
Vámosszabadi	904
Vámosszabadi	905
Vámosszabadi	906
Vámosszabadi	907
Vámosszabadi	908
Vámosszabadi	909
Vámosszabadi	910
Vámosszabadi	911
Vámosszabadi	912
Vámosszabadi	913
Vámosszabadi	914
Vámosszabadi	915
Vámosszabadi	916
Vámosszabadi	917

Terület hrsz	
Győrújfalu	498/18
Vámosszabadi	920
Vámosszabadi	921
Vámosszabadi	922
Vámosszabadi	923
Vámosszabadi	924
Vámosszabadi	925
Vámosszabadi	926
Vámosszabadi	927
Vámosszabadi	928
Vámosszabadi	929
Vámosszabadi	930
Vámosszabadi	931
Vámosszabadi	932
Vámosszabadi	933
Vámosszabadi	934
Vámosszabadi	935
Vámosszabadi	936
Vámosszabadi	937
Vámosszabadi	938
Vámosszabadi	939
Vámosszabadi	940
Vámosszabadi	941
Vámosszabadi	942
Vámosszabadi	943
Vámosszabadi	944
Vámosszabadi	946
Vámosszabadi	947
Vámosszabadi	948
Vámosszabadi	949
Vámosszabadi	950
Vámosszabadi	951
Vámosszabadi	952
Vámosszabadi	953
Vámosszabadi	954
Vámosszabadi	956
Vámosszabadi	957
Vámosszabadi	958
Vámosszabadi	959
Vámosszabadi	960
Vámosszabadi	961
Vámosszabadi	962
Vámosszabadi	963
Vámosszabadi	964
Vámosszabadi	965

Terület hrsz	
Vámosszabadi	967
Vámosszabadi	968
Vámosszabadi	969
Vámosszabadi	970
Vámosszabadi	971
Vámosszabadi	972
Vámosszabadi	973
Vámosszabadi	974
Vámosszabadi	975
Vámosszabadi	976
Vámosszabadi	977
Vámosszabadi	978
Vámosszabadi	979
Vámosszabadi	980
Vámosszabadi	981
Vámosszabadi	982
Vámosszabadi	983
Vámosszabadi	984
Vámosszabadi	11153/10
Vámosszabadi	1126
Vámosszabadi	1130
Vámosszabadi	1131
Vámosszabadi	1132
Vámosszabadi	1133
Vámosszabadi	1136
Vámosszabadi	1137
Vámosszabadi	1138
Vámosszabadi	1139
Vámosszabadi	1140
Vámosszabadi	1141
Vámosszabadi	1142
Vámosszabadi	1143
Vámosszabadi	1144
Vámosszabadi	1145
Vámosszabadi	1146
Vámosszabadi	1154
Vámosszabadi	1155
Vámosszabadi	1156
Vámosszabadi	1157
Vámosszabadi	1158
Vámosszabadi	1159
Vámosszabadi	1160
Vámosszabadi	1161
Vámosszabadi	1162
Vámosszabadi	1163

Terület hrsz	
Vámosszabadi	871/1
Vámosszabadi	871/2
Vámosszabadi	879/1
Vámosszabadi	879/2
Vámosszabadi	879/3
Vámosszabadi	945/1
Vámosszabadi	945/2
Vámosszabadi	955/1
Vámosszabadi	955/2
Vámosszabadi	1207
Vámosszabadi	1208
Vámosszabadi	0263/75
Vámosszabadi	0263/76
Vámosszabadi	0263/91
Vámosszabadi	863/7
Vámosszabadi	863/8
Vámosszabadi	863/9

Terület hrsz	
Vámosszabadi	966
Vámosszabadi	0263/92
Vámosszabadi	0263/93
Vámosszabadi	0263/94
Vámosszabadi	0281/3
Vámosszabadi	0281/8
Vámosszabadi	0281/9
Vámosszabadi	0281/10
Vámosszabadi	0285/4
Vámosszabadi	0285/5
Vámosszabadi	0285/6
Vámosszabadi	0285/7
Vámosszabadi	0285/8
Vámosszabadi	0285/9
Vámosszabadi	0289/1
Vámosszabadi	0292/8
Vámosszabadi	0293/5
Vámosszabadi	823/3
Vámosszabadi	824/3
Vámosszabadi	824/4
Vámosszabadi	825/1
Vámosszabadi	825/2
Vámosszabadi	825/3
Vámosszabadi	834/1
Vámosszabadi	834/2
Vámosszabadi	834/3
Vámosszabadi	834/4
Vámosszabadi	835/1
Vámosszabadi	835/2
Vámosszabadi	847/1
Vámosszabadi	847/2
Vámosszabadi	861/1
Vámosszabadi	861/2
Vámosszabadi	861/3
Vámosszabadi	861/4
Vámosszabadi	861/5
Vámosszabadi	862/1
Vámosszabadi	862/2
Vámosszabadi	862/3
Vámosszabadi	862/4
Vámosszabadi	862/5
Vámosszabadi	863/1
Vámosszabadi	863/3
Vámosszabadi	863/5
Vámosszabadi	863/6

Terület hrsz	
Vámosszabadi	918
Vámosszabadi	919
Vámosszabadi	1209
Vámosszabadi	1210
Vámosszabadi	1211
Vámosszabadi	1212
Vámosszabadi	1213
Vámosszabadi	1214
Vámosszabadi	1215
Vámosszabadi	1216
Vámosszabadi	1217
Vámosszabadi	1218
Vámosszabadi	1219
Vámosszabadi	1220
Vámosszabadi	1221
Vámosszabadi	1222
Vámosszabadi	1223
Vámosszabadi	1224
Vámosszabadi	1225
Vámosszabadi	1226
Vámosszabadi	1227
Vámosszabadi	1228
Vámosszabadi	1229
Vámosszabadi	1230
Vámosszabadi	1231
Vámosszabadi	1232
Vámosszabadi	1233
Vámosszabadi	1234
Vámosszabadi	1235
Vámosszabadi	1236
Vámosszabadi	1237
Vámosszabadi	1238
Vámosszabadi	1239
Vámosszabadi	1240
Vámosszabadi	1241
Vámosszabadi	1242
Vámosszabadi	1243
Vámosszabadi	1244
Vámosszabadi	0263/68
Vámosszabadi	0263/69
Vámosszabadi	0263/70
Vámosszabadi	0263/71
Vámosszabadi	0263/72
Vámosszabadi	0263/73
Vámosszabadi	0263/74

Terület hrsz	
Vámosszabadi	872
Vámosszabadi	873
Vámosszabadi	1164
Vámosszabadi	1165
Vámosszabadi	1166
Vámosszabadi	1167
Vámosszabadi	1168
Vámosszabadi	1169
Vámosszabadi	1170
Vámosszabadi	1171
Vámosszabadi	1172
Vámosszabadi	1173
Vámosszabadi	1174
Vámosszabadi	1175
Vámosszabadi	1176
Vámosszabadi	1177
Vámosszabadi	1178
Vámosszabadi	1179
Vámosszabadi	1180
Vámosszabadi	1181
Vámosszabadi	1182
Vámosszabadi	1183
Vámosszabadi	1184
Vámosszabadi	1185
Vámosszabadi	1186
Vámosszabadi	1187
Vámosszabadi	1188
Vámosszabadi	1189
Vámosszabadi	1190
Vámosszabadi	1191
Vámosszabadi	1192
Vámosszabadi	1193
Vámosszabadi	1194
Vámosszabadi	1195
Vámosszabadi	1196
Vámosszabadi	1197
Vámosszabadi	1198
Vámosszabadi	1199
Vámosszabadi	1200
Vámosszabadi	1201
Vámosszabadi	1202
Vámosszabadi	1203
Vámosszabadi	1204
Vámosszabadi	1205
Vámosszabadi	1206

Terület hrsz	
Abda	0145/1
Abda	0145/8
Abda	0145/9
Győr	0338
Győr	0339
Győr	0340
Győr	0343
Győr	0344
Győr	0345
Győr	0347
Győr	0351
Győr	0352
Győr	0393
Győr	0394
Győr	0396
Győr	0397
Győr	0398
Győr	0400
Győr	0544
Győr	0553
Győr	0554
Győr	0556
Győr	0557
Győr	0561
Győr	0562
Győr	9856
Győr	9857
Győr	9858
Győr	9859
Győr	9860
Győr	9861
Győr	9862
Győr	9863/1-32
Győr	9864
Győr	9865
Győr	9866
Győr	9867
Győr	9868
Győr	9869
Győr	9870
Győr	9871
Győr	9872
Győr	9873
Győr	9874
Győr	9875
Győr	9877
Győr	9878
Győr	9879

Terület hrsz	
Győr	9880
Győr	9882
Győr	9883
Győr	9884
Győr	9885
Győr	9886
Győr	9887
Győr	9888
Győr	9889
Győr	9890
Győr	9891
Győr	9892
Győr	9894
Győr	9896
Győr	9897
Győr	9898
Győr	9899
Győr	9900
Győr	9901
Győr	9902
Győr	9903
Győr	9906/1-2
Győr	9907
Győr	9908
Győr	9909/1
Győr	9909/2
Győr	9909/3
Győr	9909/4
Győr	9914
Győr	9915
Győr	9918
Győr	9919
Győr	9920
Győr	9922
Győr	9923
Győr	9924
Győr	9925
Győr	9926
Győr	9927
Győr	9928
Győr	9929
Győr	9931
Győr	9932
Győr	9933
Győr	9934
Győr	9935
Győr	9938
Győr	9939

Terület hrsz	
Győr	9941
Győr	9942
Győr	9943
Győr	9944
Győr	9945
Győr	9946
Győr	9951
Győr	9952
Győr	9953
Győr	9954
Győr	9955
Győr	9956
Győr	9957
Győr	9958
Győr	9959
Győr	9960
Győr	9961
Győr	9963
Győr	9964
Győr	9965
Győr	9966
Győr	9967
Győr	9968
Győr	9969
Győr	9970
Győr	9971
Győr	9972
Győr	9973
Győr	9974
Győr	9975
Győr	9976
Győr	9977
Győr	9978
Győr	9979
Győr	9980
Győr	9981
Győr	9984
Győr	9985
Győr	9986
Győr	9987
Győr	9988
Győr	9989
Győr	9991
Győr	9993
Győr	9995
Győr	9996
Győr	9997
Győr	9998

Terület hrsz	
Győr	9999
Győr	10000
Győr	10001
Győr	10005
Győr	10115
Győr	10118
Győr	10119
Győr	10120
Győr	10122
Győr	10123
Győr	10141
Győr	10144
Győr	10145
Győr	10146
Győr	10152
Győr	10357
Győr	10614
Győr	10672
Győr	10673
Győr	10674
Győr	10675
Győr	10676
Győr	10677
Győr	10678
Győr	10679
Győr	10680
Győr	10681
Győr	10768
Győr	10800
Győr	10801
Győr	10802
Győr	10803
Győr	10804
Győr	10805
Győr	10806
Győr	10807
Győr	10808
Győr	10809
Győr	10810
Győr	10811
Győr	10812
Győr	10813
Győr	10814
Győr	10815
Győr	10816
Győr	10817
Győr	10818
Győr	10819

Terület hrsz	
Győr	10989
Győr	10990
Győr	10991/1
Győr	10991/2
Győr	10993
Győr	10994
Győr	10995
Győr	10996
Győr	10997
Győr	10999
Győr	11000
Győr	11001
Győr	11006
Győr	11007
Győr	11008
Győr	11009
Győr	11010
Győr	11011
Győr	11012
Győr	11016
Győr	11017
Győr	11018
Győr	11019
Győr	11020
Győr	11021
Győr	11022
Győr	11154
Győr	11155
Győr	11156
Győr	11157
Győr	11158
Győr	11159
Győr	11160
Győr	11691
Győr	11719
Győr	11726
Győr	11727
Győr	11732
Győr	11734
Győr	11738
Győr	11741
Győr	11744
Győr	11745
Győr	11746
Győr	11747
Győr	11748
Győr	11749
Győr	11752

Terület hrsz	
Győr	10877
Győr	11760
Győr	11769/1
Győr	11769/2
Győr	11773
Győr	11777
Győr	11788
Győr	11796
Győr	11797
Győr	11798
Győr	11799
Győr	11800
Győr	11801
Győr	11802
Győr	11803
Győr	11804
Győr	11805
Győr	11806
Győr	11807
Győr	11808
Győr	11809
Győr	11810
Győr	11811
Győr	11812
Győr	11813
Győr	11814
Győr	11815
Győr	11816
Győr	11817
Győr	11818
Győr	11819
Győr	11820
Győr	11822
Győr	11823
Győr	11824
Győr	11825
Győr	11826
Győr	11827
Győr	11828
Győr	11829
Győr	11830
Győr	11831
Győr	11832
Győr	11833
Győr	11834
Győr	11835
Győr	11836
Győr	11837

Terület hrsz	
Győr	11840
Győr	11841
Győr	11842
Győr	11843
Győr	11844
Győr	11845
Győr	11846
Győr	11847
Győr	11848
Győr	11849
Győr	11850
Győr	11851
Győr	11852
Győr	11853
Győr	11854
Győr	11855
Győr	11856
Győr	11857
Győr	11858
Győr	11859
Győr	11860
Győr	11861
Győr	11862
Győr	11863
Győr	11866
Győr	11867
Győr	11873
Győr	11874
Győr	11885
Győr	11895
Győr	11896
Győr	11899
Győr	11901
Győr	11902
Győr	11903
Győr	11904
Győr	11905
Győr	11906
Győr	11907
Győr	11908
Győr	11909
Győr	11910
Győr	11911
Győr	11912
Győr	11913
Győr	11914
Győr	11915
Győr	11916

Terület hrsz	
Győr	11917
Győr	11918
Győr	11919/1
Győr	11919/2
Győr	11920
Győr	11921
Győr	11922
Győr	11923
Győr	11925
Győr	11927
Győr	11928
Győr	11929
Győr	11930
Győr	11931
Győr	11932
Győr	11933
Győr	11934
Győr	11935
Győr	11936
Győr	11937
Győr	11938
Győr	11939
Győr	11940
Győr	11941
Győr	11942
Győr	11943
Győr	11945
Győr	11946
Győr	11947
Győr	11948
Győr	11949
Győr	11950
Győr	11952
Győr	11953
Győr	11954
Győr	11955
Győr	11956
Győr	11958
Győr	11959
Győr	11960
Győr	11962
Győr	11963
Győr	11964
Győr	11965
Győr	11966
Győr	11967
Győr	11968
Győr	11969

Terület hrsz	
Győr	11970
Győr	11971
Győr	11973
Győr	11974/1
Győr	11974/2
Győr	11975
Győr	12106
Győr	12107
Győr	12108
Győr	12109
Győr	12110
Győr	12111
Győr	12112
Győr	12113
Győr	12117
Győr	12118
Győr	12119
Győr	12120
Győr	12121
Győr	12122
Győr	12123
Győr	12124
Győr	12125
Győr	12126
Győr	12127
Győr	12129
Győr	12130
Győr	12131
Győr	12132
Győr	12133
Győr	12134
Győr	12135
Győr	12136
Győr	12137
Győr	12138
Győr	12140
Győr	12142
Győr	12143
Győr	12144
Győr	12145
Győr	12147
Győr	12148
Győr	12150
Győr	12151
Győr	12152
Győr	12153
Győr	12178/1
Győr	12178/2
Győr	11838
Győr	11839
Győr	12181
Győr	12182
Győr	12183
Győr	12184
Győr	12185
Győr	12186
Győr	12187
Győr	12188
Győr	12189
Győr	12190
Győr	12191
Győr	12193
Győr	12194
Győr	12195
Győr	12196
Győr	12198
Győr	12199
Győr	12200
Győr	12201
Győr	12202
Győr	12203
Győr	12204
Győr	12209
Győr	12212
Győr	12213
Győr	12214
Győr	12215/1-13
Győr	12219
Győr	12220
Győr	12221
Győr	12222
Győr	12223
Győr	12227/1-13
Győr	12229
Győr	12230
Győr	12231
Győr	12232
Győr	12233
Győr	12234
Győr	12235
Győr	12236
Győr	12237
Győr	12238
Győr	12239
Győr	12242
Győr	12415
Győr	11838
Győr	12243
Győr	12246
Győr	12247
Győr	12248
Győr	12249
Győr	12251
Győr	12252
Győr	12253
Győr	12254
Győr	12255
Győr	12256
Győr	12257
Győr	12258
Győr	12259
Győr	12260
Győr	12263
Győr	12264
Győr	12265
Győr	12266
Győr	12267
Győr	12268
Győr	12269
Győr	12270
Győr	12271
Győr	12272
Győr	12273
Győr	12274
Győr	12275
Győr	12277
Győr	12278
Győr	12279
Győr	12280
Győr	12281
Győr	12282
Győr	12283
Győr	12284
Győr	12286
Győr	12287
Győr	12288
Győr	12289
Győr	12290
Győr	12291
Győr	12292
Győr	12295
Győr	12296
Győr	12297
Győr	12298
Győr	12299
Győr	12300
Győr	12301
Győr	12302
Győr	12303
Győr	12304
Győr	12305
Győr	12306
Győr	12307
Győr	12308
Győr	12309
Győr	12310
Győr	12311
Győr	12312
Győr	12313
Győr	12314
Győr	12315
Győr	12316
Győr	12317
Győr	12318
Győr	12319
Győr	12321
Győr	12322
Győr	12323
Győr	12324
Győr	12326
Győr	12327
Győr	12328
Győr	12330
Győr	12331
Győr	12332
Győr	12333
Győr	12334
Győr	12335
Győr	12336
Győr	12338
Győr	12339
Győr	12340
Győr	12342
Győr	12343
Győr	12344
Győr	12347
Győr	12353
Győr	12355
Győr	12356
Győr	12357
Győr	12359
Győr	12360
Győr	12361
Terület hrsz	

Terület hrsz	
Győr	12179
Győr	12158/176
Győr	12362
Győr	12363
Győr	12364
Győr	12365
Győr	12366
Győr	12367
Győr	12368
Győr	12369
Győr	12370
Győr	12371
Győr	12372
Győr	12373
Győr	12374
Győr	12375
Győr	12376/2
Győr	12378
Győr	12381
Győr	12382
Győr	12383
Győr	12384
Győr	12385
Győr	12386
Győr	12387
Győr	12388
Győr	12389
Győr	12391
Győr	12392
Győr	12393
Győr	12394
Győr	12395
Győr	12396
Győr	12397
Győr	12376/3
Győr	12376/4
Győr	12376/5
Győr	12400
Győr	12402
Győr	12403
Győr	12404
Győr	12405
Győr	12406
Győr	12407
Győr	12408
Győr	12409
Győr	12410
Győr	12411

Terület hrsz	
Győr	12417
Győr	12418
Győr	12419
Győr	12420
Győr	12421
Győr	12422
Győr	12423
Győr	12424
Győr	12425
Győr	12426
Győr	12427
Győr	12428
Győr	12430
Győr	12431
Győr	12434
Győr	12435/1
Győr	12435/2
Győr	12436
Győr	12437
Győr	12438
Győr	12439
Győr	12440
Győr	12441
Győr	12442
Győr	12443
Győr	12444
Győr	12445
Győr	12446
Győr	12447
Győr	12448
Győr	12449
Győr	12450
Győr	12452
Győr	12453
Győr	12454
Győr	12455
Győr	12456
Győr	12457
Győr	12458
Győr	12460
Győr	12463
Győr	12464
Győr	12465
Győr	12466
Győr	12467
Győr	12468
Győr	12469
Győr	12470

Terület hrsz	
Győr	12471
Győr	12472
Győr	12473
Győr	12474
Győr	12475
Győr	12476
Győr	12477
Győr	12478
Győr	12479
Győr	12480
Győr	12481
Győr	12482
Győr	12483
Győr	12485
Győr	12486
Győr	12488
Győr	12489
Győr	12490
Győr	12491
Győr	12492
Győr	12494
Győr	12495
Győr	12496
Győr	12498
Győr	12499
Győr	12500
Győr	12501
Győr	12504
Győr	12505
Győr	12506
Győr	12509/1
Győr	12509/2
Győr	12509/3
Győr	12510
Győr	12512
Győr	12514
Győr	12515
Győr	12517
Győr	12518
Győr	12519
Győr	12520
Győr	12521
Győr	12522
Győr	12523
Győr	12524
Győr	12525
Győr	12526
Győr	12527

Terület hrsz	
Győr	12530
Győr	12531
Győr	12532
Győr	12533
Győr	12534
Győr	12535
Győr	12536
Győr	12537
Győr	12538
Győr	12539
Győr	12540
Győr	12541
Győr	12542
Győr	12543
Győr	12544
Győr	12546
Győr	12547
Győr	12548
Győr	12549
Győr	12550
Győr	12551
Győr	12552
Győr	12553
Győr	12554
Győr	12555
Győr	12556
Győr	12557
Győr	12559
Győr	12560
Győr	12562
Győr	12563
Győr	12564
Győr	12565
Győr	12566
Győr	12567
Győr	12568
Győr	12569
Győr	12570
Győr	12571
Győr	12572
Győr	12573
Győr	12575
Győr	12576
Győr	12577
Győr	12578
Győr	12579
Győr	12580
Győr	12581

Terület hrsz		Terület hrsz		Terület hrsz		Terület hrsz	
Győr	12628	Győr	12854	Győr	12737	Győr	12955
Győr	12629	Győr	12855	Győr	12739	Győr	12956
Győr	12630	Győr	12856	Győr	12907	Győr	12957
Győr	12799	Győr	12857	Győr	12908	Győr	12958
Győr	12800	Győr	12858	Győr	12909	Győr	12959
Győr	12801	Győr	12861	Győr	12910	Győr	12960
Győr	12802	Győr	12862	Győr	12911	Győr	12961
Győr	12803	Győr	12863	Győr	12912	Győr	12962
Győr	12804	Győr	12864	Győr	12913	Győr	12963
Győr	12805	Győr	12865	Győr	12914	Győr	12964
Győr	12806	Győr	12866	Győr	12915	Győr	12965
Győr	12807	Győr	12867	Győr	12916	Győr	12966
Győr	12808	Győr	12868	Győr	12917	Győr	12967
Győr	12809	Győr	12869	Győr	12918	Győr	12968
Győr	12810	Győr	12870	Győr	12919	Győr	12969
Győr	12811	Győr	12872	Győr	12920	Győr	12970
Győr	12812	Győr	12873	Győr	12921	Győr	12971
Győr	12813	Győr	12875	Győr	12922	Győr	12972
Győr	12814	Győr	12876	Győr	12923	Győr	12973
Győr	12815	Győr	12877	Győr	12924	Győr	12974
Győr	12817	Győr	12878	Győr	12925	Győr	12975
Győr	12818	Győr	12879	Győr	12926	Győr	12976
Győr	12819	Győr	12880/1	Győr	12927	Győr	12977
Győr	12821	Győr	12880/2	Győr	12928	Győr	12978
Győr	12822	Győr	12880/3	Győr	12929	Győr	12979
Győr	12823	Győr	12882	Győr	12930	Győr	12980
Győr	12824	Győr	12883	Győr	12931	Győr	12981
Győr	12825	Győr	12885	Győr	12932	Győr	12982
Győr	12826	Győr	12886	Győr	12933	Győr	12983
Győr	12828	Győr	12887/1	Győr	12934	Győr	12984
Győr	12829	Győr	12888	Győr	12935	Győr	12985
Győr	12830	Győr	12889	Győr	12936	Győr	12986
Győr	12831	Győr	12890	Győr	12937	Győr	12987
Győr	12832	Győr	12891	Győr	12938	Győr	12988
Győr	12833	Győr	12892	Győr	12939	Győr	12989
Győr	12834	Győr	12893	Győr	12940	Győr	12990
Győr	12835	Győr	12894	Győr	12941	Győr	12991
Győr	12836	Győr	12895	Győr	12942	Győr	12992
Győr	12837	Győr	12896	Győr	12943	Győr	12993
Győr	12838	Győr	12897	Győr	12944	Győr	12994
Győr	12839	Győr	12899	Győr	12945	Győr	12995
Győr	12840	Győr	12901	Győr	12946	Győr	12996
Győr	12841	Győr	12902	Győr	12947	Győr	12997
Győr	12842	Győr	12903	Győr	12948	Győr	12998
Győr	12843	Győr	12904	Győr	12949	Győr	12999
Győr	12844	Győr	12905	Győr	12950	Győr	13000
Győr	12845	Győr	12906	Győr	12951	Győr	13001
Győr	12846	Győr	13908	Győr	12952	Győr	13002

Terület hrsz	
Győr	12847
Győr	12849
Győr	12850
Győr	13003
Győr	13004
Győr	13005
Győr	13006
Győr	13010
Győr	13011
Győr	13012
Győr	13016
Győr	13017
Győr	13020
Győr	13021
Győr	13025
Győr	13031
Győr	13045
Győr	1346/1
Győr	1346/2
Győr	1378
Győr	13080
Győr	13902
Győr	13903
Győr	13905
Győr	13906
Győr	13907
Győr	9962/2
Győr	9982/1
Győr	9982/2
Győr	9983/1
Győr	9990/1
Győr	9990/2
Győr	9992/1
Győr	9992/2
Győr	9994/1
Győr	9994/2
Győr	0335/10
Győr	0335/11
Győr	0335/12
Győr	0335/13
Győr	0335/14
Győr	0335/16
Győr	0335/166
Győr	0335/167
Győr	0335/168
Győr	0335/169
Győr	0335/170
Győr	0335/170
Győr	13909
Győr	13910
Győr	13911
Győr	13916
Győr	13917
Győr	13918
Győr	22604
Győr	22605
Győr	22606
Győr	22607
Győr	22608
Győr	22609
Győr	22610
Győr	22611
Győr	22612
Győr	22613
Győr	22614
Győr	22615
Győr	22616
Győr	22617
Győr	22618
Győr	22619
Győr	22620
Győr	22621
Győr	22622
Győr	22623
Győr	22624
Győr	22625
Győr	22626
Győr	22627
Győr	22628
Győr	22629
Győr	22630
Győr	22631
Győr	22632
Győr	22633
Győr	22634
Győr	22635
Győr	22636
Győr	22637
Győr	22638
Győr	22639
Győr	22640
Győr	22641
Győr	22642
Győr	22643
Győr	22644
Győr	9863/4
Győr	12953
Győr	12954
Győr	22645
Győr	22646
Győr	22647
Győr	22648
Győr	22649
Győr	22650
Győr	22651
Győr	22652
Győr	22653
Győr	22654
Győr	22655
Győr	22656
Győr	22657
Győr	22658
Győr	22659
Győr	22660
Győr	22661
Győr	22665
Győr	22666
Győr	22667
Győr	22668
Győr	22669
Győr	22670
Győr	22671
Győr	22672
Győr	22673
Győr	22674
Győr	22675
Győr	22676
Győr	22677
Győr	22678
Győr	22679
Győr	22680
Győr	22681
Győr	22682
Győr	22683
Győr	9881-1-5
Győr	9853/10
Győr	9853/11
Győr	9853/14
Győr	9855/3
Győr	9855/4
Győr	9855/5
Győr	9855/6
Győr	9855/7
Győr	9855/8
Győr	12953
Győr	9855/11
Győr	9855/12
Győr	9876/1
Győr	9876/2
Győr	9881/1
Győr	9881/2
Győr	9904/1
Győr	9904/2
Győr	9905/1
Győr	9905/2
Győr	9912/1
Győr	9912/2
Győr	9913/1
Győr	9913/2
Győr	9916/1
Győr	9916/2
Győr	9917/7
Győr	9917/8
Győr	9917/9
Győr	9917/10
Győr	9917/11
Győr	9917/12
Győr	9921/1
Győr	9921/2
Győr	9930/1
Győr	9930/2
Győr	9936/1
Győr	9936/2
Győr	9937/2
Győr	9937/3
Győr	9937/4
Győr	9937/5
Győr	9937/6
Győr	9937/7
Győr	9937/8
Győr	9937/9
Győr	9937/10
Győr	9937/11
Győr	9947/1
Győr	9947/2
Győr	9948/1
Győr	9948/2
Győr	9949/1
Győr	9949/2
Győr	9950/1
Győr	9950/2
Győr	9962/1
Győr	0337/19

Terület hrsz	
Győr	0335/171
Győr	0335/172
Győr	0335/173
Győr	0335/174
Győr	0335/175
Győr	0335/176
Győr	0335/177
Győr	0335/178
Győr	0335/179
Győr	0335/18
Győr	0335/180
Győr	0335/181
Győr	0335/182
Győr	0335/183
Győr	0335/184
Győr	0335/185
Győr	0335/186
Győr	0335/187
Győr	0335/188
Győr	0335/189
Győr	0335/19
Győr	0335/190
Győr	0335/191
Győr	0335/192
Győr	0335/193
Győr	0335/194
Győr	0349/26
Győr	0349/27
Győr	0349/28
Győr	0349/3
Győr	0349/30
Győr	0349/31
Győr	0349/33
Győr	0349/34
Győr	0349/36
Győr	0349/38
Győr	0349/4
Győr	0349/40
Győr	0349/47
Győr	0349/48
Győr	0349/49
Győr	0349/5
Győr	0349/50
Győr	0349/51
Győr	0349/54
Győr	0349/55
Győr	0349/56
Győr	0349/57

Terület hrsz	
Győr	9863/5
Győr	9863/6
Győr	9863/7
Győr	9863/8
Győr	0335/20
Győr	9863/9
Győr	9863/10
Győr	9863/11
Győr	9863/12
Győr	9863/13
Győr	9863/14
Győr	9863/15
Győr	9863/16
Győr	9863/17
Győr	9863/18
Győr	0335/21
Győr	9863/33
Győr	9863/19
Győr	9863/20
Győr	9863/21
Győr	9863/22
Győr	9863/23
Győr	9863/24
Győr	9863/25
Győr	9863/26
Győr	0335/22
Győr	9863/27
Győr	9863/28
Győr	9863/29
Győr	9863/30
Győr	9863/31
Győr	9863/32
Győr	0335/227
Győr	0335/228
Győr	0335/229
Győr	0335/23
Győr	0335/230
Abda	0143/9
Győr	0335/233
Győr	0335/234
Győr	0335/235
Győr	0335/239
Győr	0335/24
Győr	0335/242
Győr	0335/243
Győr	0335/244
Győr	0335/245
Győr	0542/15

Terület hrsz	
Győr	9855/9
Győr	9855/10
Győr	0335/247
Győr	0335/248
Győr	0335/25
Győr	0335/246
Győr	0335/26
Győr	0335/27
Győr	0335/28
Győr	0335/29
Győr	0335/30
Győr	0335/31
Győr	0335/32
Győr	0335/33
Győr	0335/34
Győr	0335/35
Győr	0335/36
Győr	0335/37
Győr	0335/38
Győr	0335/39
Győr	0335/40
Győr	0335/41
Győr	0335/42
Győr	0335/43
Győr	0335/44
Győr	0335/45
Győr	0335/46
Győr	0335/47
Győr	0335/48
Győr	0335/49
Győr	0335/50
Győr	0335/51
Győr	0335/52
Győr	0335/53
Győr	0335/54
Győr	0335/55
Győr	0335/65
Abda	0143/26
Győr	0336/57
Győr	0336/58
Győr	0336/2
Győr	0337/10
Győr	0337/11
Győr	0337/12
Győr	0337/13
Győr	0337/14
Győr	0337/15
Győr	0337/16

Terület hrsz	
Győr	0337/2
Győr	0337/20
Győr	0337/23
Győr	0337/24
Győr	0337/27
Győr	0337/28
Győr	0337/29
Győr	0337/30
Győr	0337/31
Győr	0337/32
Győr	0337/33
Győr	0337/34
Abda	0143/2
Győr	0337/36
Győr	0337/37
Győr	0337/40
Győr	9911/108
Győr	0337/48
Abda	0142/6
Győr	0337/9
Győr	0346/11
Győr	0346/12
Győr	0346/3
Győr	0346/4
Győr	0346/5
Győr	0346/6
Győr	0346/7
Győr	0346/8
Győr	0346/9
Győr	0348/1
Győr	0349/1
Győr	0349/10
Győr	0349/11
Győr	0349/12
Győr	0349/13
Győr	0349/14
Győr	0349/15
Győr	0349/16
Győr	0349/17
Győr	0349/18
Győr	0349/19
Győr	0349/2
Győr	0349/20
Győr	0349/21
Győr	0349/22
Győr	0349/23
Győr	0349/25
Győr	0545/69

Terület hrsz	
Győr	0551/48
Győr	0551/49
Győr	0551/50
Győr	0551/51
Győr	0551/52
Győr	0551/53
Győr	0551/54
Győr	0551/55
Győr	0551/56
Győr	0551/57
Győr	0551/58
Győr	0551/59
Győr	0551/60
Győr	0551/61
Győr	0551/62
Győr	0551/63
Győr	0551/64
Győr	0551/65
Győr	0551/66
Győr	0551/68
Győr	0551/69
Győr	0551/70
Győr	0551/71
Győr	0552/1
Győr	0552/2
Győr	0555/1
Győr	0555/10
Győr	0555/11
Győr	0555/12
Győr	10358/1
Győr	10358/2
Győr	10682/1
Győr	10682/2
Győr	10683/1
Győr	10683/2
Győr	10686/7
Győr	10686/8
Győr	10686/2
Győr	10686/3
Győr	10686/4
Győr	10686/5
Győr	10686/6
Győr	10830/1
Győr	10830/2
Győr	10833/1
Győr	10839/1
Győr	10839/2
Győr	10844/1

Terület hrsz	
Győr	0555/3
Győr	0555/4
Győr	0555/5
Győr	0555/6
Győr	0555/7
Győr	0555/8
Győr	0555/9
Győr	0558/10
Győr	0558/11
Győr	0558/12
Győr	0558/13
Győr	0558/14
Győr	0558/15
Győr	0558/2
Győr	0558/3
Győr	0558/4
Győr	0558/5
Győr	0558/6
Győr	0558/7
Győr	0558/8
Győr	0558/9
Győr	0563/1
Győr	0563/2
Győr	0563/3
Győr	0563/4
Győr	0563/5
Győr	0563/6
Győr	0564/5
Győr	0564/6
Győr	0564/10
Győr	0564/11
Győr	0564/12
Győr	0564/8
Győr	0625/24
Győr	0625/25
Győr	0625/26
Győr	0625/27
Győr	0625/28
Győr	0625/29
Győr	0625/30
Győr	0625/31
Győr	0625/32
Győr	0625/33
Győr	0625/34
Győr	0625/35
Győr	0625/36
Győr	0625/37
Győr	0625/38

Terület hrsz	
Győr	0545/65
Győr	0545/66
Győr	0625/40
Győr	0625/41
Győr	0625/42
Győr	0625/43
Győr	0625/44
Győr	0625/45
Győr	0625/46
Győr	0627/10
Győr	0627/11
Győr	0627/41
Győr	0627/42
Győr	0627/43
Győr	0627/44
Győr	0627/45
Győr	0627/46
Győr	0627/47
Győr	0627/48
Győr	0627/49
Győr	0627/50
Győr	0627/51
Győr	0627/52
Győr	0627/53
Győr	0627/54
Győr	0627/55
Győr	0627/56
Győr	630/2
Győr	0627/2
Győr	0627/3
Győr	0627/4
Győr	0627/5
Győr	0627/39
Győr	0627/40
Győr	0627/7
Győr	0627/8
Győr	0627/9
Győr	10114/1
Győr	10114/2
Győr	10116/2
Győr	10117/1
Győr	10117/2
Győr	10121/1
Győr	10121/2
Győr	10121/3
Győr	10121/4
Győr	10121/5
Győr	10124/1

Terület hrsz	
Győr	10124/23
Győr	10124/24
Győr	10124/25
Győr	10124/26
Győr	10124/27
Győr	10124/28
Győr	10124/29
Győr	10124/3
Győr	10124/30
Győr	10124/31
Győr	10124/32
Győr	10124/33
Győr	10124/34
Győr	10124/35
Győr	10124/36
Győr	10124/37
Győr	10124/38
Győr	10124/39
Győr	10124/40
Győr	10124/41
Győr	10124/42
Győr	10124/43
Győr	10124/44
Győr	10124/45
Győr	10124/47
Győr	10124/48
Győr	10124/49
Győr	10124/50
Győr	10124/53
Győr	10124/54
Győr	10124/55
Győr	10124/56
Győr	10124/57
Győr	10124/58
Győr	10124/59
Győr	10124/60
Győr	10124/61
Győr	10124/62
Győr	10124/63
Győr	10124/7
Győr	10124/71
Győr	10124/72
Győr	10124/73
Győr	10124/8
Győr	10124/9
Győr	10140/1
Győr	10165/1
Győr	11729/1

Terület hrsz	
Győr	10844/3
Győr	10844/4
Győr	10846/1
Győr	10846/2
Győr	10846/3
Győr	10854/1
Győr	10854/2
Győr	10866/2
Győr	10870/1
Győr	10870/2
Győr	10879/1
Győr	10879/2
Győr	10879/3
Győr	10885/1
Győr	10885/2
Győr	10885/3
Győr	10885/4
Győr	10893/1
Győr	10893/2
Győr	10893/3
Győr	10893/4
Győr	10900/1
Győr	10900/2
Győr	10900/3
Győr	10900/4
Győr	10900/5
Győr	10900/6
Győr	10915/1
Győr	10915/2
Győr	10950/1
Győr	1154/7
Győr	11754/8
Győr	11755/1
Győr	11755/2
Győr	11755/3
Győr	11757/1
Győr	11757/2
Győr	11757/3
Győr	11757/4
Győr	11757/5
Győr	11757/6
Győr	11758/2
Győr	11758/a
Győr	11758/5
Győr	11758/6
Győr	11758/7
Győr	11759/1
Győr	11759/3
Győr	0625/39
Győr	10950/2
Győr	10954/1
Győr	10954/2
Győr	10984/1
Győr	10984/2
Győr	10984/3
Győr	10984/4
Győr	10984/5
Győr	10998/1
Győr	10998/2
Győr	11003/3
Győr	11003/4
Győr	11004/2
Győr	11005/3
Győr	11005/4
Győr	11013/1
Győr	11013/2
Győr	11014/1
Győr	11014/2
Győr	11015/1
Győr	11015/3
Győr	11015/4
Győr	11161/1
Győr	11718/10
Győr	11718/11
Győr	11718/12
Győr	11718/13
Győr	11718/15
Győr	11718/16
Győr	11718/17
Győr	11718/18
Győr	11718/19
Győr	11718/2
Győr	11718/20
Győr	11718/21
Győr	11718/22
Győr	11718/23
Győr	11718/24
Győr	11718/25
Győr	11718/26
Győr	11718/27
Győr	11718/28
Győr	11721/19
Győr	11721/2
Győr	11721/20
Győr	11721/21
Győr	11721/22
Győr	11721/23
Győr	11721/24
Győr	10124/10
Győr	10124/11
Győr	10124/12
Győr	10124/13
Győr	10124/14
Győr	10124/15
Győr	10124/16
Győr	10124/17
Győr	10124/18
Győr	10124/19
Győr	10124/20
Győr	10124/21
Győr	10124/22
Győr	11730/2
Győr	11730/3
Győr	11730/4
Győr	11730/5
Győr	11731/2
Győr	11731/3
Győr	11731/5
Győr	11731/6
Győr	11733/1
Győr	11733/2
Győr	11735/2
Győr	11735/3
Győr	11735/4
Győr	11735/5
Győr	11735/6
Győr	11736/1
Győr	11736/10
Győr	11736/2
Győr	11736/3
Győr	11736/4
Győr	11736/5
Győr	11736/6
Győr	11736/8
Győr	11736/9
Győr	11740/2
Győr	11740/3
Győr	11740/4
Győr	11740/5
Győr	11740/6
Győr	11742/1
Győr	11742/3
Győr	11742/4
Győr	11743/1
Győr	11743/2
Győr	11743/3
Győr	11750/1
Győr	11750/2
Győr	11750/3
Győr	11753/3
Győr	11753/4
Győr	11754/1
Győr	11754/2
Győr	11754/3
Győr	11754/4
Győr	11754/5
Győr	11754/6
Győr	11794/1
Terület hrsz	
Győr	10124/10
Győr	10124/11
Győr	10124/12
Győr	10124/13
Győr	10124/14
Győr	10124/15
Győr	10124/16
Győr	10124/17
Győr	10124/18
Győr	10124/19
Győr	10124/20
Győr	10124/21
Győr	10124/22
Győr	11730/2
Győr	11730/3
Győr	11730/4
Győr	11730/5
Győr	11731/2
Győr	11731/3
Győr	11731/5
Győr	11731/6
Győr	11733/1
Győr	11733/2
Győr	11735/2
Győr	11735/3
Győr	11735/4
Győr	11735/5
Győr	11735/6
Győr	11736/1
Győr	11736/10
Győr	11736/2
Győr	11736/3
Győr	11736/4
Győr	11736/5
Győr	11736/6
Győr	11736/8
Győr	11736/9
Győr	11740/2
Győr	11740/3
Győr	11740/4
Győr	11740/5
Győr	11740/6
Győr	11742/1
Győr	11742/3
Győr	11742/4
Győr	11743/1
Győr	11743/2
Győr	11743/3
Győr	11750/1
Győr	11750/2
Győr	11750/3
Győr	11753/3
Győr	11753/4
Győr	11754/1
Győr	11754/2
Győr	11754/3
Győr	11754/4
Győr	11754/5
Győr	11754/6
Győr	11794/1
Terület hrsz	

Terület hrsz	
Győr	11759/7
Győr	11759/8
Győr	11759/5
Győr	11759/6
Győr	11761/1
Győr	11761/2
Győr	11761/3
Győr	11761/4
Győr	11762/1
Győr	11762/10
Győr	11762/3
Győr	11762/6
Győr	11762/7
Győr	11762/8
Győr	11762/9
Győr	11763/1
Győr	11763/2
Győr	11763/3
Győr	11763/4
Győr	11763/5
Győr	11763/6
Győr	11763/7
Győr	11765/1
Győr	11765/2
Győr	11765/3
Győr	11765/4
Győr	11765/5
Győr	11765/6
Győr	11766/10
Győr	11766/11
Győr	11766/12
Győr	11972/2
Győr	12068/3
Győr	12105/10
Győr	12105/11
Győr	12105/12
Győr	12105/33
Győr	12105/34
Győr	12105/15
Győr	12105/16
Győr	12105/17
Győr	12105/19
Győr	12105/20
Győr	12105/21
Győr	12105/22
Győr	12105/23
Győr	12105/24
Győr	12105/25

Terület hrsz	
Győr	11718/8
Győr	11718/9
Győr	11766/2
Győr	11766/3
Győr	11766/5
Győr	11766/6
Győr	11766/7
Győr	11766/9
Győr	11768/1
Győr	11768/2
Győr	11768/3
Győr	11768/4
Győr	11769/1
Győr	11769/2
Győr	11770/10
Győr	11770/11
Győr	11770/2
Győr	11770/3
Győr	11770/5
Győr	11770/6
Győr	11770/7
Győr	11770/8
Győr	11770/9
Győr	11771/1
Győr	11771/3
Győr	11771/4
Győr	11771/5
Győr	11771/6
Győr	11772/1
Győr	11772/2
Győr	11772/3
Győr	11772/4
Győr	11772/5
Győr	11772/6
Győr	11774/1
Győr	11774/2
Győr	11774/3
Győr	11774/4
Győr	11774/5
Győr	11719
Győr	11775/1
Győr	11775/2
Győr	11776/2
Győr	11778/1
Győr	11778/2
Győr	11778/3
Győr	11778/4
Győr	11779/2

Terület hrsz	
Győr	11721/3
Győr	11721/5
Győr	11721/6
Győr	11721/7
Győr	11721/9
Győr	11723/1
Győr	11723/2
Győr	11724/1
Győr	11728/1
Győr	11728/2
Győr	11728/4
Győr	11728/5
Győr	11728/6
Győr	11779/4
Győr	11779/5
Győr	11779/6
Győr	11780/1
Győr	11780/2
Győr	11780/3
Győr	11780/4
Győr	11781/5
Győr	11781/6
Győr	11781/2
Győr	11781/3
Győr	11781/4
Győr	11783/5-9
Győr	11783/2
Győr	11783/3
Győr	11783/4
Győr	11784/2
Győr	11784/4
Győr	11784/5
Győr	11785/2
Győr	11785/3
Győr	11785/4
Győr	11786/6-10
Győr	11786/3
Győr	11786/4
Győr	11786/5
Győr	11787/2
Győr	11787/3
Győr	11787/4
Győr	11789/10
Győr	11789/2
Győr	11789/3
Győr	11789/4
Győr	11789/5
Győr	11789/6

Terület hrsz	
Győr	11794/2
Győr	11794/3
Győr	11794/4
Győr	11795/1
Győr	11795/3
Győr	11795/4
Győr	11821/1
Győr	11821/2
Győr	11821/3
Győr	11864/1
Győr	11864/2
Győr	11865/1
Győr	11865/2
Győr	11868/1
Győr	11868/2
Győr	11869/1
Győr	11869/2
Győr	11872/1
Győr	11872/2
Győr	11875/2
Győr	11876/1
Győr	11876/2
Győr	11877/2
Győr	11878/1
Győr	11878/2
Győr	11878/3
Győr	11879/1
Győr	11879/2
Győr	11879/3
Győr	11880/1
Győr	11880/2
Győr	11881/1
Győr	11881/2
Győr	11882/1
Győr	11882/2
Győr	11894/2
Győr	11897/2
Győr	11897/3
Győr	11897/4
Győr	11897/5
Győr	11898/1
Győr	11898/2
Győr	11926/2
Győr	11944/1
Győr	11944/3
Győr	11957/2
Győr	11972/1
Győr	12320/1

Terület hrsz	
Győr	12511/1
Győr	12511/2
Győr	12511/3
Győr	12513/1
Győr	12516/1
Győr	12516/2
Győr	12545/1
Győr	12545/2
Győr	12545/3
Győr	12558/1
Győr	12558/2
Győr	12632/1
Győr	12632/2
Győr	12632/3
Győr	12640/1
Győr	12640/2
Győr	12647/1
Győr	12647/2
Győr	12682/1
Győr	12682/2
Győr	12696/1
Győr	12696/2
Győr	12708/1
Győr	12708/2
Győr	12713/1
Győr	12713/2
Győr	12730/1
Győr	12730/2
Győr	9917/78
Győr	9917/79
Győr	9917/80
Győr	9917/81
Győr	9917/82
Győr	9917/83
Győr	9917/84
Győr	9917/85
Győr	9917/86
Győr	9917/89
Győr	9917/90
Győr	9917/91
Győr	9917/92
Győr	9917/93
Győr	9917/94
Győr	9917/95
Győr	9917/96
Győr	9917/97
Győr	9917/98
Győr	9917/99

Terület hrsz	
Győr	12740/2
Győr	12750/1
Győr	12750/2
Győr	12750/3
Győr	12761/1
Győr	12761/2
Győr	12770/1
Győr	12770/2
Győr	46063
Győr	12776/2
Győr	12776/3
Győr	12776/4
Győr	12777/1
Győr	12777/2
Győr	12777/3
Győr	12827/1
Győr	12827/2
Győr	12848/1
Győr	12848/2
Győr	12859/1
Győr	12859/2
Győr	12860/1
Győr	12860/2
Győr	49135
Győr	12871/2
Győr	12874/2
Győr	13007/1
Győr	13007/2
Győr	40634
Győr	13904/10
Győr	13904/11
Győr	13904/13
Győr	13904/14
Győr	13904/15
Győr	13904/3
Győr	13904/5
Győr	13904/7
Győr	13904/8
Győr	13904/9
Győr	13912/1
Győr	13912/2
Győr	13912/3
Győr	22601/1
Győrújfaú	158
Győrújfaú	159
Győrújfaú	160
Győrújfaú	161
Győrújfaú	162

Terület hrsz	
Győr	12250/2
Győr	12261/1
Győr	12261/2
Győr	12261/3
Győr	12262/1
Győr	12285/2
Győr	12293/1
Győr	12293/2
Győr	22601/10
Győr	22601/2
Győr	22601/3
Győr	22601/4
Győr	22601/5
Győr	22601/6
Győr	22601/7
Győr	22601/8
Győr	22601/9
Győr	22602/4
Győr	22602/5
Győr	22602/6
Győr	22602/7
Győr	22602/8
Győr	22662/1
Győr	22662/2
Győr	9853/13
Győr	9853/14
Győr	9855/13
Győr	9855/14
Győr	9855/15
Győr	9855/16
Győr	9855/17
Győr	9855/18
Győr	9855/19
Győr	9855/20
Győr	9855/21
Győr	9855/22
Győr	9855/23
Győr	9855/24
Győr	9855/25
Győr	9855/26
Győr	9855/27
Győr	9855/28
Győr	9855/29
Győr	9855/30
Győr	9855/32
Győr	9855/33
Győr	9855/34
Győr	9917/100

Terület hrsz	
Győr	9917/32
Győr	9917/33
Győr	9917/34
Győr	9917/35
Győr	9917/36
Győr	9917/37
Győr	9917/38
Győr	9917/39
Győr	9917/40
Győr	9917/41
Győr	9917/42
Győr	9917/43
Győr	9917/44
Győr	9917/45
Győr	9917/46
Győr	9917/47
Győr	9917/48
Győr	9917/49
Győr	9917/50
Győr	9917/51
Győr	9917/52
Győr	9917/53
Győr	9917/54
Győr	9917/55
Győr	9917/56
Győr	9917/57
Győr	9917/58
Győr	9917/59
Győr	9917/60
Győr	9917/61
Győr	9917/62
Győr	9917/63
Győr	9917/64
Győr	9917/65
Győr	9917/66
Győr	9917/68
Győr	9917/69
Győr	9917/70
Győr	9917/71
Győr	9917/72
Győr	9917/73
Győr	9917/74
Győr	9917/75
Győr	9917/76
Győr	9917/77
Győrújfaú	329
Győrújfaú	330
Győrújfaú	331

Terület hrsz	
Győr	9937/13
Győr	9937/14
Győr	9937/16
Győr	9937/17
Győr	9937/18
Győr	9937/19
Győr	9937/20
Győr	2
Győr	03
Győr	04
Győr	4
Győr	010
Győr	13
Győr	14
Győr	016
Győr	22
Győr	023
Győr	026
Győr	32
Győr	40
Győr	41
Győr	42
Győr	43
Győr	44
Győr	45
Győr	46
Győr	51
Győr	52
Győr	053
Győr	55
Győr	56
Győr	57
Győr	58
Győr	59
Győr	60
Győr	62
Győr	64
Győr	67
Győr	68
Győr	69
Győr	71
Győr	72
Győr	73
Győr	74
Győr	77
Győr	78
Győr	79
Győr	80
Terület hrsz	
Győr	163
Győr	165
Győr	168
Győr	169
Győr	171
Győr	173
Győr	175
Győr	176
Győr	177
Győr	178
Győr	179
Győr	180
Győr	181
Győr	182
Győr	183
Győr	186
Győr	187
Győr	189
Győr	190
Győr	191
Győr	194
Győr	195
Győr	198
Győr	213
Győr	217
Győr	223
Győr	225
Győr	226
Győr	227
Győr	229
Győr	232
Győr	233
Győr	236
Győr	237
Győr	243
Győr	252
Győr	254
Győr	256
Győr	257
Győr	258
Győr	259
Győr	260
Győr	261
Győr	440
Győr	441
Győr	442
Győr	443
Győr	444
Terület hrsz	
Győr	9917/101
Győr	9917/106
Győr	9917/107
Győr	9917/116
Győr	9917/24
Győr	9917/25
Győr	9917/26
Győr	9917/27
Győr	262
Győr	263
Győr	264
Győr	265
Győr	266
Győr	267
Győr	268
Győr	269
Győr	270
Győr	272
Győr	273
Győr	274
Győr	275
Győr	276
Győr	278
Győr	279/1-4
Győr	280
Győr	281
Győr	283
Győr	284
Győr	285
Győr	286
Győr	287
Győr	288
Győr	289
Győr	290
Győr	291
Győr	292
Győr	293
Győr	294
Győr	295
Győr	296
Győr	297
Győr	299
Győr	305
Győr	306
Győr	311
Győr	312
Győr	317/1-4
Győr	318
Terület hrsz	
Győr	332
Győr	333
Győr	334
Győr	337
Győr	341
Győr	342
Győr	345
Győr	346
Győr	347
Győr	348
Győr	349
Győr	350
Győr	351/1
Győr	351/2
Győr	352
Győr	356
Győr	357
Győr	358
Győr	359
Győr	360
Győr	361
Győr	362
Győr	367
Győr	368
Győr	369
Győr	370
Győr	371
Győr	372
Győr	373
Győr	374
Győr	375
Győr	376
Győr	377
Győr	378
Győr	379
Győr	380
Győr	381
Győr	382
Győr	383
Győr	055/43
Győr	385
Győr	386
Győr	387
Győr	388
Győr	389
Győr	390
Győr	09/16
Győr	09/17

Terület hrsz	
Győrújfalu	108
Győrújfalu	154
Győrújfalu	156
Győrújfalu	157
Győrújfalu	392
Győrújfalu	393
Győrújfalu	394
Győrújfalu	395
Győrújfalu	396
Győrújfalu	397
Győrújfalu	398
Győrújfalu	399
Győrújfalu	400
Győrújfalu	401
Győrújfalu	402
Győrújfalu	403
Győrújfalu	404
Győrújfalu	405
Győrújfalu	406
Győrújfalu	407
Győrújfalu	408
Győrújfalu	409
Győrújfalu	410
Győrújfalu	411
Győrújfalu	412
Győrújfalu	413
Győrújfalu	414
Győrújfalu	415
Győrújfalu	416
Győrújfalu	417
Győrújfalu	418
Győrújfalu	419
Győrújfalu	420
Győrújfalu	421
Győrújfalu	422
Győrújfalu	423
Győrújfalu	424
Győrújfalu	425
Győrújfalu	426
Győrújfalu	427
Győrújfalu	428
Győrújfalu	429
Győrújfalu	430
Győrújfalu	431
Győrújfalu	432
Győrújfalu	433
Győrújfalu	434
Győrújfalu	435

Terület hrsz	
Győrújfalu	445
Győrújfalu	446
Győrújfalu	447
Győrújfalu	456
Győrújfalu	457
Győrújfalu	458
Győrújfalu	459
Győrújfalu	460
Győrújfalu	461
Győrújfalu	462
Győrújfalu	463
Győrújfalu	464
Győrújfalu	465
Győrújfalu	466
Győrújfalu	467
Győrújfalu	468
Győrújfalu	469
Győrújfalu	470
Győrújfalu	471
Győrújfalu	472
Győrújfalu	473
Győrújfalu	474
Győrújfalu	475
Győrújfalu	476
Győrújfalu	477
Győrújfalu	478
Győrújfalu	479
Győrújfalu	480
Győrújfalu	481
Győrújfalu	482
Győrújfalu	484
Győrújfalu	486
Győrújfalu	487
Győrújfalu	488
Győrújfalu	489
Győrújfalu	490
Győrújfalu	513
Győrújfalu	31/2
Győrújfalu	37/1
Győrújfalu	37/2
Győrújfalu	48/1
Győrújfalu	48/2
Győrújfalu	49/1
Győrújfalu	022/24
Győrújfalu	022/25
Győrújfalu	022/26
Győrújfalu	022/27
Győrújfalu	022/28

Terület hrsz	
Győrújfalu	319
Győrújfalu	321
Győrújfalu	322
Győrújfalu	323
Győrújfalu	325
Győrújfalu	326
Győrújfalu	327
Győrújfalu	328
Győrújfalu	49/2
Győrújfalu	50/1
Győrújfalu	50/2
Győrújfalu	54/2
Győrújfalu	61/1
Győrújfalu	61/2
Győrújfalu	61/3
Győrújfalu	63/1
Győrújfalu	63/3
Győrújfalu	63/4
Győrújfalu	65/1
Győrújfalu	65/2
Győrújfalu	70/1
Győrújfalu	70/2
Győrújfalu	76/1
Győrújfalu	76/2
Győrújfalu	81/2
Győrújfalu	81/3
Győrújfalu	1/3
Győrújfalu	1/4
Győrújfalu	20/1
Győrújfalu	26/1
Győrújfalu	31/1
Győrújfalu	26/2
Győrújfalu	3/1
Győrújfalu	3/2
Győrújfalu	5/1
Győrújfalu	05/2
Győrújfalu	5/2
Győrújfalu	05/4
Győrújfalu	05/5
Győrújfalu	05/6
Győrújfalu	7/1
Győrújfalu	07/1
Győrújfalu	7/2
Győrújfalu	09/3
Győrújfalu	09/4
Győrújfalu	09/5
Győrújfalu	09/6
Győrújfalu	09/7

Terület hrsz	
Győrújfalu	09/18
Győrújfalu	09/19
Győrújfalu	09/20
Győrújfalu	09/21
Győrújfalu	09/22
Győrújfalu	09/23
Győrújfalu	09/24
Győrújfalu	09/25
Győrújfalu	09/26
Győrújfalu	09/27
Győrújfalu	09/28
Győrújfalu	09/29
Győrújfalu	09/30
Győrújfalu	10/1
Győrújfalu	10/2
Győrújfalu	11/1
Győrújfalu	11/2
Győrújfalu	12/1
Győrújfalu	12/2
Győrújfalu	011/10
Győrújfalu	011/11
Győrújfalu	011/12
Győrújfalu	011/13
Győrújfalu	011/16
Győrújfalu	011/18
Győrújfalu	011/20
Győrújfalu	011/21
Győrújfalu	011/22
Győrújfalu	011/23
Győrújfalu	011/24
Győrújfalu	011/26
Győrújfalu	011/28
Győrújfalu	011/29
Győrújfalu	011/30
Győrújfalu	011/31
Győrújfalu	011/32
Győrújfalu	011/33
Győrújfalu	011/34
Győrújfalu	011/35
Győrújfalu	011/36
Győrújfalu	011/37
Győrújfalu	011/38
Győrújfalu	011/40
Győrújfalu	011/41
Győrújfalu	011/4
Győrújfalu	011/5
Győrújfalu	011/6
Győrújfalu	038/17

Terület hrsz	
Győrűfalu	436
Győrűfalu	437
Győrűfalu	438
Győrűfalu	439
Győrűfalu	01/7
Győrűfalu	01/8
Győrűfalu	018/1
Győrűfalu	018/10
Győrűfalu	018/11
Győrűfalu	018/12
Győrűfalu	018/13
Győrűfalu	018/14
Győrűfalu	018/15
Győrűfalu	018/16
Győrűfalu	018/17
Győrűfalu	018/18
Győrűfalu	018/19
Győrűfalu	018/2
Győrűfalu	018/20
Győrűfalu	018/21
Győrűfalu	018/22
Győrűfalu	018/23
Győrűfalu	018/24
Győrűfalu	018/25
Győrűfalu	018/26
Győrűfalu	018/27
Győrűfalu	018/28
Győrűfalu	018/29
Győrűfalu	018/3
Győrűfalu	018/30
Győrűfalu	018/31
Győrűfalu	018/32
Győrűfalu	018/33
Győrűfalu	018/34
Győrűfalu	018/35
Győrűfalu	018/4
Győrűfalu	018/5
Győrűfalu	018/6
Győrűfalu	018/7
Győrűfalu	018/8
Győrűfalu	018/9
Győrűfalu	022/10
Győrűfalu	022/11
Győrűfalu	022/12
Győrűfalu	022/13
Győrűfalu	022/14
Győrűfalu	022/15
Győrűfalu	022/16
Győrűfalu	022/17
Győrűfalu	022/18
Győrűfalu	022/19
Terület hrsz	
Győrűfalu	022/29
Győrűfalu	022/30
Győrűfalu	022/31
Győrűfalu	022/32
Győrűfalu	022/33
Győrűfalu	022/34
Győrűfalu	022/35
Győrűfalu	022/36
Győrűfalu	022/38
Győrűfalu	022/39
Győrűfalu	022/40
Győrűfalu	022/41
Győrűfalu	022/42
Győrűfalu	022/43
Győrűfalu	022/45
Győrűfalu	022/46
Győrűfalu	022/49
Győrűfalu	022/51
Győrűfalu	022/53
Győrűfalu	022/54
Győrűfalu	022/6
Győrűfalu	022/65
Győrűfalu	022/67
Győrűfalu	022/68
Győrűfalu	022/69
Győrűfalu	022/7
Győrűfalu	022/70
Győrűfalu	022/71
Győrűfalu	022/8
Győrűfalu	022/9
Győrűfalu	024/17
Győrűfalu	024/54
Győrűfalu	024/55
Győrűfalu	024/56
Győrűfalu	024/57
Győrűfalu	024/58
Győrűfalu	024/59
Győrűfalu	024/69
Győrűfalu	024/70
Győrűfalu	024/71
Győrűfalu	024/72
Győrűfalu	024/73
Győrűfalu	024/74
Győrűfalu	024/75
Győrűfalu	167/2
Győrűfalu	170/1
Győrűfalu	170/2
Győrűfalu	172/1
Győrűfalu	172/2
Terület hrsz	
Győrűfalu	09/8
Győrűfalu	09/9
Győrűfalu	09/10
Győrűfalu	09/11
Győrűfalu	09/12
Győrűfalu	09/13
Győrűfalu	09/14
Győrűfalu	09/15
Győrűfalu	024/76
Győrűfalu	024/77
Győrűfalu	024/78
Győrűfalu	024/79
Győrűfalu	024/80
Győrűfalu	024/81
Győrűfalu	024/82
Győrűfalu	024/83
Győrűfalu	024/84
Győrűfalu	024/85
Győrűfalu	024/86
Győrűfalu	024/87
Győrűfalu	024/88
Győrűfalu	024/90
Győrűfalu	024/91
Győrűfalu	025/10
Győrűfalu	025/11
Győrűfalu	025/12
Győrűfalu	025/13
Győrűfalu	025/14
Győrűfalu	514
Győrűfalu	025/4
Győrűfalu	025/5
Győrűfalu	025/6
Győrűfalu	025/7
Győrűfalu	025/9
Győrűfalu	027/10
Győrűfalu	027/11
Győrűfalu	027/12
Győrűfalu	027/13
Győrűfalu	027/14
Győrűfalu	027/15
Győrűfalu	027/16
Győrűfalu	027/17
Győrűfalu	027/4
Győrűfalu	027/5
Győrűfalu	027/6
Győrűfalu	027/7
Győrűfalu	027/8
Győrűfalu	027/9
Terület hrsz	
Győrűfalu	038/18
Győrűfalu	038/19
Győrűfalu	038/20
Győrűfalu	038/22
Győrűfalu	038/3
Győrűfalu	038/4
Győrűfalu	038/5
Győrűfalu	038/6
Győrűfalu	038/7
Győrűfalu	038/8
Győrűfalu	038/9
Győrűfalu	049/10
Győrűfalu	049/16
Győrűfalu	049/17
Győrűfalu	049/18
Győrűfalu	049/19
Győrűfalu	049/2
Győrűfalu	049/20
Győrűfalu	049/22
Győrűfalu	049/23
Győrűfalu	049/25
Győrűfalu	049/29
Győrűfalu	049/3
Győrűfalu	049/30
Győrűfalu	049/31
Győrűfalu	049/35
Győrűfalu	049/4
Győrűfalu	049/5
Győrűfalu	049/6
Győrűfalu	049/7
Győrűfalu	049/8
Győrűfalu	049/9
Győrűfalu	055/2
Győrűfalu	055/3
Győrűfalu	055/31
Győrűfalu	055/32
Győrűfalu	055/33
Győrűfalu	055/34
Győrűfalu	055/35
Győrűfalu	055/36
Győrűfalu	055/38
Győrűfalu	055/39
Győrűfalu	055/4
Győrűfalu	055/40
Győrűfalu	055/44
Győrűfalu	055/45
Győrűfalu	055/46
Győrűfalu	255/2

Terület hrsz	
Győrújfalú	022/20
Győrújfalú	022/21
Győrújfalú	022/22
Győrújfalú	022/23
Győrújfalú	09/31
Győrújfalú	09/32
Győrújfalú	09/33
Győrújfalú	09/34
Győrújfalú	09/35
Győrújfalú	09/36
Győrújfalú	09/37
Győrújfalú	09/38
Győrújfalú	09/44
Győrújfalú	09/45
Győrújfalú	09/46
Győrújfalú	09/47
Győrújfalú	09/48
Győrújfalú	09/49
Győrújfalú	09/50
Győrújfalú	09/53
Győrújfalú	09/54
Győrújfalú	09/55
Győrújfalú	09/56
Győrújfalú	09/57
Győrújfalú	09/58
Győrújfalú	09/59
Győrújfalú	09/60
Győrújfalú	09/61
Győrújfalú	09/62
Győrújfalú	09/63
Győrújfalú	09/64
Győrújfalú	09/65
Győrújfalú	09/66
Győrújfalú	09/67
Győrújfalú	112/2
Győrújfalú	164/10
Győrújfalú	164/11
Győrújfalú	164/12
Győrújfalú	164/13
Győrújfalú	164/15
Győrújfalú	164/16
Győrújfalú	164/18
Győrújfalú	164/19
Győrújfalú	164/2
Győrújfalú	164/5
Győrújfalú	164/6
Győrújfalú	164/7
Győrújfalú	164/9

Terület hrsz	
Győrújfalú	184/1
Győrújfalú	184/2
Győrújfalú	185/3
Győrújfalú	185/4
Győrújfalú	185/5
Győrújfalú	188/2
Győrújfalú	192/1
Győrújfalú	192/2
Győrújfalú	192/3
Győrújfalú	192/4
Győrújfalú	196/1
Győrújfalú	196/2
Győrújfalú	197/1
Győrújfalú	197/2
Győrújfalú	199/1
Győrújfalú	199/2
Győrújfalú	201/1
Győrújfalú	201/2
Győrújfalú	202/1
Győrújfalú	202/2
Győrújfalú	203/1
Győrújfalú	203/2
Győrújfalú	204/1
Győrújfalú	204/2
Győrújfalú	205/1
Győrújfalú	205/2
Győrújfalú	208/1
Győrújfalú	208/2
Győrújfalú	209/1
Győrújfalú	209/2
Győrújfalú	210/1
Győrújfalú	210/2
Győrújfalú	210/3
Győrújfalú	211/1
Győrújfalú	211/2
Győrújfalú	212/1
Győrújfalú	212/2
Győrújfalú	214/1
Győrújfalú	214/2
Győrújfalú	214/3
Győrújfalú	214/4
Győrújfalú	215/1
Győrújfalú	216/1
Győrújfalú	23
Győrzámoly	24
Győrzámoly	25
Győrzámoly	26
Győrzámoly	27

Terület hrsz	
Győrújfalú	036/3
Győrújfalú	037/2
Győrújfalú	038/10
Győrújfalú	038/11
Győrújfalú	038/12
Győrújfalú	038/13
Győrújfalú	038/14
Győrújfalú	038/15
Győrújfalú	038/16
Győrújfalú	216/2
Győrújfalú	218/1
Győrújfalú	218/2
Győrújfalú	218/3
Győrújfalú	219/1
Győrújfalú	219/2
Győrújfalú	219/5
Győrújfalú	219/6
Győrújfalú	222/1
Győrújfalú	222/10
Győrújfalú	222/11
Győrújfalú	222/12
Győrújfalú	222/2
Győrújfalú	222/3
Győrújfalú	222/4
Győrújfalú	222/5
Győrújfalú	222/6
Győrújfalú	222/7
Győrújfalú	222/8
Győrújfalú	222/9
Győrújfalú	224/1
Győrújfalú	224/2
Győrújfalú	230/1
Győrújfalú	231/2
Győrújfalú	234/2
Győrújfalú	234/4
Győrújfalú	238/1
Győrújfalú	238/2
Győrújfalú	238/3
Győrújfalú	240/1
Győrújfalú	240/2
Győrújfalú	241/1
Győrújfalú	241/2
Győrújfalú	242/1
Győrújfalú	242/2
Győrújfalú	244/3
Győrújfalú	244/4
Győrújfalú	244/5
Győrújfalú	245/1

Terület hrsz	
Győrújfalú	271/1
Győrújfalú	271/2
Győrújfalú	277/1
Győrújfalú	277/2
Győrújfalú	279/1
Győrújfalú	279/2
Győrújfalú	279/3
Győrújfalú	279/4
Győrújfalú	298/1
Győrújfalú	298/2
Győrújfalú	298/3
Győrújfalú	298/5
Győrújfalú	298/6
Győrújfalú	298/7
Győrújfalú	300/1
Győrújfalú	300/2
Győrújfalú	301/1
Győrújfalú	301/2
Győrújfalú	302/1
Győrújfalú	302/2
Győrújfalú	303/1
Győrújfalú	303/2
Győrújfalú	304/1
Győrújfalú	304/2
Győrújfalú	307/1
Győrújfalú	307/2
Győrújfalú	308/1
Győrújfalú	308/2
Győrújfalú	309/1
Győrújfalú	309/2
Győrújfalú	310/1
Győrújfalú	310/2
Győrújfalú	313/1
Győrújfalú	313/2
Győrújfalú	314/1
Győrújfalú	314/2
Győrújfalú	315/1
Győrújfalú	315/2
Győrújfalú	316/1
Győrújfalú	316/2
Győrújfalú	320/2
Győrújfalú	324/1
Győrújfalú	324/2
Győrújfalú	335/1
Győrújfalú	335/2
Győrújfalú	335/3
Győrújfalú	335/4
Győrújfalú	338/1

Terület hrsz	
Győrzámoly	19/1
Győrzámoly	19/2
Győrzámoly	20
Győrzámoly	21
Győrzámoly	22
Győrzámoly	68/2
Győrzámoly	81/1
Győrzámoly	81/2
Győrzámoly	0113/4
Győrzámoly	0113/5
Győrzámoly	0113/6
Győrzámoly	030/1
Győrzámoly	030/2
Győrzámoly	030/23
Győrzámoly	030/24
Győrzámoly	030/3
Győrzámoly	030/4
Győrzámoly	033/10
Győrzámoly	033/11
Győrzámoly	033/55
Győrzámoly	033/56
Győrzámoly	033/15
Győrzámoly	033/16
Győrzámoly	033/18
Győrzámoly	033/19
Győrzámoly	033/20
Győrzámoly	033/21
Győrzámoly	033/22
Győrzámoly	033/23
Győrzámoly	033/24
Győrzámoly	033/25
Győrzámoly	033/27
Győrzámoly	033/28
Győrzámoly	033/29
Győrzámoly	033/30
Győrzámoly	033/31
Győrzámoly	033/32
Győrzámoly	033/33
Győrzámoly	033/34
Győrzámoly	033/35
Győrzámoly	033/36
Győrzámoly	033/38
Győrzámoly	033/39
Győrzámoly	033/41
Győrzámoly	033/42
Győrzámoly	033/43
Győrzámoly	033/44
Győrzámoly	033/45

Terület hrsz	
Győrzámoly	034/1
Győrzámoly	035/1
Győrzámoly	035/10
Győrzámoly	035/11
Győrzámoly	035/12
Győrzámoly	035/13
Győrzámoly	035/14
Győrzámoly	035/2
Győrzámoly	035/3
Győrzámoly	035/5
Győrzámoly	035/7
Győrzámoly	035/8
Győrzámoly	040/1
Győrzámoly	040/10
Győrzámoly	040/11
Győrzámoly	040/12
Győrzámoly	040/13
Győrzámoly	040/14
Győrzámoly	040/15
Győrzámoly	040/16
Győrzámoly	040/17
Győrzámoly	040/18
Győrzámoly	040/19
Győrzámoly	040/2
Győrzámoly	040/20
Győrzámoly	040/21
Győrzámoly	040/22
Győrzámoly	040/23
Győrzámoly	040/24
Győrzámoly	040/26
Győrzámoly	040/27
Győrzámoly	040/28
Győrzámoly	040/29
Győrzámoly	040/3
Győrzámoly	040/30
Győrzámoly	040/31
Győrzámoly	040/32
Győrzámoly	040/33
Győrzámoly	040/34
Győrzámoly	040/35
Győrzámoly	040/36
Győrzámoly	040/37
Győrzámoly	040/38
Győrzámoly	040/39
Győrzámoly	074/24
Győrzámoly	074/25
Győrzámoly	074/26
Győrzámoly	074/27

Terület hrsz	
Győrzámoly	250
Győrzámoly	252
Győrzámoly	253
Győrzámoly	255
Győrzámoly	256
Győrzámoly	257
Győrzámoly	258
Győrzámoly	259
Győrzámoly	260
Győrzámoly	261
Győrzámoly	040/4
Győrzámoly	040/40
Győrzámoly	040/41
Győrzámoly	040/42
Győrzámoly	040/5
Győrzámoly	040/6
Győrzámoly	040/7
Győrzámoly	040/8
Győrzámoly	040/9
Győrzámoly	042/1
Győrzámoly	042/10
Győrzámoly	042/11
Győrzámoly	042/13
Győrzámoly	042/14
Győrzámoly	042/15
Győrzámoly	042/16
Győrzámoly	042/17
Győrzámoly	042/3
Győrzámoly	042/4
Győrzámoly	042/5
Győrzámoly	042/6
Győrzámoly	042/7
Győrzámoly	042/8
Győrzámoly	042/9
Győrzámoly	048/2
Győrzámoly	048/3
Győrzámoly	048/71
Győrzámoly	048/72
Győrzámoly	048/73
Győrzámoly	048/74
Győrzámoly	048/75
Győrzámoly	048/76
Győrzámoly	048/77
Győrzámoly	048/78
Győrzámoly	048/79
Győrzámoly	048/80
Győrzámoly	048/81
Győrzámoly	048/82

Terület hrsz	
Győrzámoly	59/2
Győrzámoly	67/1
Győrzámoly	67/2
Győrzámoly	68/1
Győrzámoly	048/93
Győrzámoly	048/94
Győrzámoly	048/95
Győrzámoly	048/96
Győrzámoly	048/97
Győrzámoly	050/1
Győrzámoly	050/10
Győrzámoly	050/11
Győrzámoly	050/13
Győrzámoly	050/14
Győrzámoly	050/15
Győrzámoly	050/16
Győrzámoly	050/17
Győrzámoly	050/19
Győrzámoly	050/2
Győrzámoly	050/20
Győrzámoly	050/21
Győrzámoly	050/22
Győrzámoly	050/24
Győrzámoly	050/35
Győrzámoly	050/36
Győrzámoly	050/26
Győrzámoly	050/27
Győrzámoly	050/28
Győrzámoly	050/29
Győrzámoly	050/3
Győrzámoly	050/30
Győrzámoly	050/31
Győrzámoly	050/32
Győrzámoly	050/33
Győrzámoly	050/34
Győrzámoly	050/4
Győrzámoly	050/5
Győrzámoly	050/6
Győrzámoly	050/7
Győrzámoly	050/37
Győrzámoly	050/38
Győrzámoly	050/9
Győrzámoly	057/31
Győrzámoly	057/32
Győrzámoly	057/33
Győrzámoly	057/27
Győrzámoly	057/28
Győrzámoly	057/29

Terület hrsz		Győrzámolý	057/30
		Győrzámolý	057/9
		Győrzámolý	060/3
		Győrzámolý	060/5
		Győrzámolý	061/1
		Győrzámolý	061/2
		Győrzámolý	061/3
		Győrzámolý	062/1
		Győrzámolý	062/2
		Győrzámolý	063/39
		Győrzámolý	063/40
		Győrzámolý	063/41
		Győrzámolý	063/42
		Győrzámolý	267/30
		Győrzámolý	267/31
		Győrzámolý	267/32
		Győrzámolý	267/33
		Győrzámolý	267/34
		Győrzámolý	267/35
		Győrzámolý	267/36
		Győrzámolý	267/37
		Győrzámolý	267/38
		Győrzámolý	267/39
		Győrzámolý	267/4
		Győrzámolý	267/40
		Győrzámolý	267/41
		Győrzámolý	267/42
		Győrzámolý	267/43
		Győrzámolý	267/44
		Győrzámolý	267/45
		Győrzámolý	267/87
		Győrzámolý	267/88
		Győrzámolý	267/47
		Győrzámolý	267/48
		Győrzámolý	267/49
		Győrzámolý	267/5
		Győrzámolý	267/50
		Győrzámolý	267/52
		Győrzámolý	267/53
		Győrzámolý	267/99
		Győrzámolý	267/100
		Győrzámolý	267/95
		Győrzámolý	267/96
		Győrzámolý	267/56
		Győrzámolý	267/83
		Győrzámolý	267/84
		Győrzámolý	267/58
		Győrzámolý	267/97
Terület hrsz		Győrzámolý	048/83
		Győrzámolý	048/84
		Győrzámolý	048/85
		Győrzámolý	048/86
		Győrzámolý	048/87
		Győrzámolý	048/88
		Győrzámolý	048/89
		Győrzámolý	048/90
		Győrzámolý	048/91
		Győrzámolý	048/92
		Győrzámolý	097/8
		Győrzámolý	097/9
		Győrzámolý	233/1
		Győrzámolý	233/2
		Győrzámolý	233/1
		Győrzámolý	235/2
		Győrzámolý	236/1
		Győrzámolý	236/2
		Győrzámolý	243/1
		Győrzámolý	243/2
		Győrzámolý	251/1
		Győrzámolý	251/2
		Győrzámolý	254/1
		Győrzámolý	254/2
		Győrzámolý	262/1
		Győrzámolý	262/2
		Győrzámolý	263/1
		Győrzámolý	263/2
		Győrzámolý	263/3
		Győrzámolý	263/4
		Győrzámolý	265/3
		Győrzámolý	265/4
		Győrzámolý	266/1
		Győrzámolý	266/2
		Győrzámolý	266/3
		Győrzámolý	267/1
		Győrzámolý	267/12
		Győrzámolý	267/13
		Győrzámolý	267/14
		Győrzámolý	267/15
		Győrzámolý	267/16
		Győrzámolý	267/17
		Győrzámolý	267/18
		Győrzámolý	267/19
		Győrzámolý	267/2
		Győrzámolý	267/20
		Győrzámolý	267/21
		Győrzámolý	267/22
		Győrzámolý	267/23
		Győrzámolý	267/24
		Győrzámolý	267/25
		Győrzámolý	267/26
		Győrzámolý	267/27
		Győrzámolý	267/28
		Győrzámolý	067/3
		Győrzámolý	067/31
		Győrzámolý	067/32
		Győrzámolý	067/4
		Győrzámolý	067/5
		Győrzámolý	067/6
		Győrzámolý	067/7
		Győrzámolý	067/8
		Győrzámolý	067/9
		Győrzámolý	071/1
		Győrzámolý	071/2
		Győrzámolý	074/10
		Győrzámolý	074/11
		Győrzámolý	074/12
		Győrzámolý	074/13
		Győrzámolý	074/36
Terület hrsz		Győrzámolý	074/28
		Győrzámolý	074/29
		Győrzámolý	074/30
		Győrzámolý	074/31
		Győrzámolý	074/32
		Győrzámolý	074/33
		Győrzámolý	074/34
		Győrzámolý	074/75
		Győrzámolý	078/41
		Győrzámolý	083/3
		Győrzámolý	090/1
		Győrzámolý	090/10
		Győrzámolý	090/11
		Győrzámolý	090/12
		Győrzámolý	090/13
		Győrzámolý	090/14
		Győrzámolý	090/3
		Győrzámolý	090/4
		Győrzámolý	090/5
		Győrzámolý	090/7
		Győrzámolý	090/9
		Győrzámolý	091/2
		Győrzámolý	093/10
		Győrzámolý	093/11
		Győrzámolý	093/12
		Győrzámolý	093/13
		Győrzámolý	093/14
		Győrzámolý	093/15
		Győrzámolý	093/16
		Győrzámolý	093/17
		Győrzámolý	093/18
		Győrzámolý	093/3
		Győrzámolý	093/4
		Győrzámolý	093/5
		Győrzámolý	093/6
		Győrzámolý	093/7
		Győrzámolý	093/8
		Győrzámolý	093/9
		Győrzámolý	096/1
		Győrzámolý	096/2
		Győrzámolý	096/3
		Győrzámolý	097/1
		Győrzámolý	097/10
		Győrzámolý	097/11
		Győrzámolý	097/12
		Győrzámolý	097/13
		Győrzámolý	097/2
		Győrzámolý	097/3
Terület hrsz		Győrzámolý	048/83
		Győrzámolý	048/84
		Győrzámolý	048/85
		Győrzámolý	048/86
		Győrzámolý	048/87
		Győrzámolý	048/88
		Győrzámolý	048/89
		Győrzámolý	048/90
		Győrzámolý	048/91
		Győrzámolý	048/92
		Győrzámolý	097/8
		Győrzámolý	097/9
		Győrzámolý	233/1
		Győrzámolý	233/2
		Győrzámolý	235/1
		Győrzámolý	235/2
		Győrzámolý	236/1
		Győrzámolý	236/2
		Győrzámolý	243/1
		Győrzámolý	243/2
		Győrzámolý	251/1
		Győrzámolý	251/2
		Győrzámolý	254/1
		Győrzámolý	254/2
		Győrzámolý	262/1
		Győrzámolý	262/2
		Győrzámolý	263/1
		Győrzámolý	263/2
		Győrzámolý	263/3
		Győrzámolý	263/4
		Győrzámolý	265/3
		Győrzámolý	265/4
		Győrzámolý	266/1
		Győrzámolý	266/2
		Győrzámolý	266/3
		Győrzámolý	267/1
		Győrzámolý	267/12
		Győrzámolý	267/13
		Győrzámolý	267/14
		Győrzámolý	267/15
		Győrzámolý	267/16
		Győrzámolý	267/17
		Győrzámolý	267/18
		Győrzámolý	267/19
		Győrzámolý	267/2
		Győrzámolý	267/20
		Győrzámolý	267/21
		Győrzámolý	267/22
		Győrzámolý	267/23
		Győrzámolý	267/24
		Győrzámolý	267/25
		Győrzámolý	267/26
		Győrzámolý	267/27
		Győrzámolý	267/28
		Győrzámolý	067/3
		Győrzámolý	067/31
		Győrzámolý	067/32
		Győrzámolý	067/4
		Győrzámolý	067/5
		Győrzámolý	067/6
		Győrzámolý	067/7
		Győrzámolý	067/8
		Győrzámolý	067/9
		Győrzámolý	071/1
		Győrzámolý	071/2
		Győrzámolý	074/10
		Győrzámolý	074/11
		Győrzámolý	074/12
		Győrzámolý	074/13
		Győrzámolý	074/36

Terület hrsz	
Győrzámoly	074/37
Győrzámoly	074/38
Győrzámoly	074/39
Győrzámoly	074/40
Győrzámoly	074/41
Győrzámoly	074/22
Győrzámoly	074/23
Győrzámoly	267/76
Győrzámoly	267/77
Győrzámoly	267/78
Győrzámoly	267/79
Győrzámoly	267/8
Győrzámoly	267/80
Győrzámoly	267/9
Győrzámoly	335/1
Győrzámoly	335/2
Győrzámoly	337/1
Győrzámoly	337/2
Győrzámoly	339/1
Győrzámoly	50496
Győrzámoly	340/2
Győrzámoly	340/3
Győrzámoly	340/4
Győrzámoly	341/3
Győrzámoly	341/4
Győrzámoly	341/5
Győrzámoly	341/6
Győrzámoly	342/2
Győrzámoly	342/3
Győrzámoly	342/4
Győrzámoly	343/1
Győrzámoly	343/2
Győrzámoly	343/4
Győrzámoly	343/5
Győrzámoly	344/1
Győrzámoly	344/2
Győrzámoly	344/3
Győrzámoly	345/1
Győrzámoly	345/4
Győrzámoly	33677
Győrzámoly	345/6
Győrzámoly	345/7
Győrzámoly	345/8
Győrzámoly	345/9
Győrzámoly	356/1
Győrzámoly	356/3
Győrzámoly	356/4
Győrzámoly	356/5

Terület hrsz	
Győrzámoly	097/4
Győrzámoly	097/6
Győrzámoly	373/2
Győrzámoly	374/1
Győrzámoly	374/10
Győrzámoly	374/11
Győrzámoly	374/2
Győrzámoly	374/6
Győrzámoly	374/7
Győrzámoly	51657
Győrzámoly	374/9
Győrzámoly	533/4
Győrzámoly	533/5
Vámosszabadi	0190
Vámosszabadi	0220
Vámosszabadi	0225
Vámosszabadi	0230
Vámosszabadi	0243
Vámosszabadi	0251
Vámosszabadi	0259/1
Vámosszabadi	0259/2
Vámosszabadi	0266/1
Vámosszabadi	0266/2
Vámosszabadi	0267
Vámosszabadi	0270
Vámosszabadi	0271
Vámosszabadi	0273
Vámosszabadi	0276
Vámosszabadi	601
Vámosszabadi	602
Vámosszabadi	603
Vámosszabadi	604
Vámosszabadi	605
Vámosszabadi	606
Vámosszabadi	607
Vámosszabadi	608
Vámosszabadi	609
Vámosszabadi	610
Vámosszabadi	611
Vámosszabadi	612
Vámosszabadi	613
Vámosszabadi	614
Vámosszabadi	615
Vámosszabadi	616
Vámosszabadi	617
Vámosszabadi	618
Vámosszabadi	620
Vámosszabadi	621

Terület hrsz	
Győrzámoly	267/23
Győrzámoly	267/24
Győrzámoly	267/25
Győrzámoly	267/26
Győrzámoly	267/27
Győrzámoly	267/28
Győrzámoly	267/29
Győrzámoly	267/3
Vámosszabadi	626
Vámosszabadi	627
Vámosszabadi	628
Vámosszabadi	629
Vámosszabadi	630
Vámosszabadi	631
Vámosszabadi	632
Vámosszabadi	633
Vámosszabadi	634
Vámosszabadi	635
Vámosszabadi	636
Vámosszabadi	637
Vámosszabadi	638
Vámosszabadi	639
Vámosszabadi	640
Vámosszabadi	641
Vámosszabadi	642
Vámosszabadi	643
Vámosszabadi	644
Vámosszabadi	645
Vámosszabadi	646
Vámosszabadi	647
Vámosszabadi	648
Vámosszabadi	649
Vámosszabadi	650
Vámosszabadi	651
Vámosszabadi	652
Vámosszabadi	653
Vámosszabadi	654
Vámosszabadi	804
Vámosszabadi	805
Vámosszabadi	806
Vámosszabadi	807
Vámosszabadi	808
Vámosszabadi	809
Vámosszabadi	810
Vámosszabadi	811
Vámosszabadi	812
Vámosszabadi	813
Vámosszabadi	814

Terület hrsz	
Győrzámoly	267/98
Győrzámoly	267/6
Győrzámoly	267/81
Győrzámoly	267/22
Győrzámoly	267/62
Győrzámoly	267/63
Győrzámoly	267/64
Győrzámoly	267/65
Győrzámoly	267/66
Győrzámoly	267/67
Győrzámoly	267/68
Győrzámoly	267/69
Győrzámoly	267/7
Győrzámoly	267/70
Győrzámoly	267/71
Győrzámoly	267/72
Győrzámoly	267/91
Győrzámoly	267/92
Győrzámoly	267/93
Győrzámoly	267/94
Győrzámoly	267/74
Győrzámoly	267/75
Vámosszabadi	1103
Vámosszabadi	38675
Vámosszabadi	55563
Vámosszabadi	1106
Vámosszabadi	1107
Vámosszabadi	1108
Vámosszabadi	1109
Vámosszabadi	1110
Vámosszabadi	1111
Vámosszabadi	1112
Vámosszabadi	1113
Vámosszabadi	1114
Vámosszabadi	1115
Vámosszabadi	1116
Vámosszabadi	1117
Vámosszabadi	1118
Vámosszabadi	1119
Vámosszabadi	1120
Vámosszabadi	1121
Vámosszabadi	1122
Vámosszabadi	1123
Vámosszabadi	1124
Vámosszabadi	1125
Vámosszabadi	1127
Vámosszabadi	1128
Vámosszabadi	1129

Terület hrsz	
Győrámoly	356/5
Győrámoly	357/1
Győrámoly	45896
Győrámoly	367/3
Győrámoly	368/1
Győrámoly	368/2
Győrámoly	373/1
Vámosszabadi	0186/49
Vámosszabadi	0186/50
Vámosszabadi	0186/51
Vámosszabadi	0186/52
Vámosszabadi	0186/53
Vámosszabadi	0186/55
Vámosszabadi	0186/56
Vámosszabadi	0186/57
Vámosszabadi	0186/58
Vámosszabadi	0186/59
Vámosszabadi	0186/60
Vámosszabadi	0186/61
Vámosszabadi	0186/62
Vámosszabadi	0186/63
Vámosszabadi	0186/64
Vámosszabadi	0186/65
Vámosszabadi	0186/66
Vámosszabadi	0186/67
Vámosszabadi	0186/68
Vámosszabadi	0186/69
Vámosszabadi	0186/70
Vámosszabadi	0186/71
Vámosszabadi	0186/72
Vámosszabadi	0202/10
Vámosszabadi	0202/11
Vámosszabadi	0202/12
Vámosszabadi	0208/25
Vámosszabadi	0208/26
Vámosszabadi	0208/27
Vámosszabadi	0208/28
Vámosszabadi	0208/29
Vámosszabadi	0208/30
Vámosszabadi	0208/31
Vámosszabadi	0208/32
Vámosszabadi	0208/33
Vámosszabadi	0208/34
Vámosszabadi	0208/35
Vámosszabadi	0208/36
Vámosszabadi	0208/37
Vámosszabadi	0214/10
Vámosszabadi	0214/11

Terület hrsz	
Vámosszabadi	622
Vámosszabadi	623
Vámosszabadi	624
Vámosszabadi	625
Vámosszabadi	5392
Vámosszabadi	0214/20
Vámosszabadi	0214/21
Vámosszabadi	0214/4
Vámosszabadi	0214/5
Vámosszabadi	0214/6
Vámosszabadi	0214/7
Vámosszabadi	0214/8
Vámosszabadi	0214/9
Vámosszabadi	0219/1
Vámosszabadi	0219/2
Vámosszabadi	0219/3
Vámosszabadi	0219/4
Vámosszabadi	0219/5
Vámosszabadi	0219/6
Vámosszabadi	0219/7
Vámosszabadi	0219/8
Vámosszabadi	35896
Vámosszabadi	0226/2
Vámosszabadi	0226/4
Vámosszabadi	0226/5
Vámosszabadi	0226/6
Vámosszabadi	0226/7
Vámosszabadi	31192
Vámosszabadi	0238/4
Vámosszabadi	0238/5
Vámosszabadi	0238/6
Vámosszabadi	0238/7
Vámosszabadi	0238/8
Vámosszabadi	0238/9
Vámosszabadi	0244/11
Vámosszabadi	0244/12
Vámosszabadi	0244/13
Vámosszabadi	0244/14
Vámosszabadi	0244/15
Vámosszabadi	0244/16
Vámosszabadi	0244/17
Vámosszabadi	0244/18
Vámosszabadi	0244/2
Vámosszabadi	0244/3
Vámosszabadi	0244/5
Vámosszabadi	0244/6
Vámosszabadi	0244/7
Vámosszabadi	0244/9

Terület hrsz	
Vámosszabadi	815
Vámosszabadi	816/1
Vámosszabadi	816/2
Vámosszabadi	818
Vámosszabadi	819
Vámosszabadi	820
Vámosszabadi	822/1
Vámosszabadi	822/2
Vámosszabadi	836
Vámosszabadi	40037
Vámosszabadi	0246/8
Vámosszabadi	0246/9
Vámosszabadi	0256/10
Vámosszabadi	0256/11
Vámosszabadi	0256/13
Vámosszabadi	0256/15
Vámosszabadi	0256/16
Vámosszabadi	0256/17
Vámosszabadi	0256/18
Vámosszabadi	0256/19
Vámosszabadi	0256/20
Vámosszabadi	0256/21
Vámosszabadi	0256/22
Vámosszabadi	0256/23
Vámosszabadi	0256/24
Vámosszabadi	0256/25
Vámosszabadi	0256/26
Vámosszabadi	0256/27
Vámosszabadi	0256/29
Vámosszabadi	0256/30
Vámosszabadi	0256/31
Vámosszabadi	0256/32
Vámosszabadi	0256/33
Vámosszabadi	0256/34
Vámosszabadi	0256/9
Vámosszabadi	0261/1
Vámosszabadi	0261/10
Vámosszabadi	0261/11
Vámosszabadi	0261/12
Vámosszabadi	0261/2
Vámosszabadi	0261/3
Vámosszabadi	0261/4
Vámosszabadi	0261/5
Vámosszabadi	0261/6
Vámosszabadi	0261/7
Vámosszabadi	0261/8
Vámosszabadi	0261/9
Vámosszabadi	0263/10


Terület hrsz	
Vámosszabadi	1134
Vámosszabadi	1135
Vámosszabadi	1147
Vámosszabadi	1148
Vámosszabadi	1149
Vámosszabadi	1150
Vámosszabadi	1151
Vámosszabadi	1152
Vámosszabadi	1153
Vámosszabadi	0186/36
Vámosszabadi	0186/37
Vámosszabadi	0186/38
Vámosszabadi	0186/39
Vámosszabadi	0186/40
Vámosszabadi	0186/41
Vámosszabadi	0186/42
Vámosszabadi	0186/43
Vámosszabadi	0186/44
Vámosszabadi	0186/45
Vámosszabadi	0186/46
Vámosszabadi	0186/47
Vámosszabadi	0186/48
Vámosszabadi	0263/111
Vámosszabadi	0263/113
Vámosszabadi	0263/114
Vámosszabadi	0263/115
Vámosszabadi	0263/116
Vámosszabadi	0263/117
Vámosszabadi	0263/119
Vámosszabadi	0263/120
Vámosszabadi	0263/121
Vámosszabadi	0263/122
Vámosszabadi	0263/123
Vámosszabadi	0263/124
Vámosszabadi	0263/125
Vámosszabadi	0263/126
Vámosszabadi	0263/127
Vámosszabadi	0263/128
Vámosszabadi	0263/129
Vámosszabadi	0263/130
Vámosszabadi	0263/131
Vámosszabadi	0263/132
Vámosszabadi	0263/4
Vámosszabadi	0263/64
Vámosszabadi	0263/65
Vámosszabadi	0263/77
Vámosszabadi	0263/78
Vámosszabadi	0263/79


Terület hrsz	
Vámosszabadi	0214/12
Vámosszabadi	0214/13
Vámosszabadi	0214/14
Vámosszabadi	0214/15
Vámosszabadi	0214/16
Vámosszabadi	0214/17
Vámosszabadi	0214/18
Vámosszabadi	0272/2
Vámosszabadi	0272/3
Vámosszabadi	0272/4
Vámosszabadi	0272/5
Vámosszabadi	54627
Vámosszabadi	0275/18
Vámosszabadi	0275/20
Vámosszabadi	0275/25
Vámosszabadi	0275/26
Vámosszabadi	0275/27
Vámosszabadi	0275/28
Vámosszabadi	0275/29
Vámosszabadi	0275/30
Vámosszabadi	0275/31
Vámosszabadi	0275/32
Vámosszabadi	0275/33
Vámosszabadi	0275/34
Vámosszabadi	0275/35
Vámosszabadi	0277/3
Vámosszabadi	0277/4
Vámosszabadi	0277/5
Vámosszabadi	0277/6
Vámosszabadi	0277/7
Vámosszabadi	0278/1
Vámosszabadi	0281/2
Vámosszabadi	0281/5
Vámosszabadi	0281/6
Vámosszabadi	0281/7
Vámosszabadi	0285/10
Vámosszabadi	0285/13
Vámosszabadi	0285/14
Vámosszabadi	0285/15
Vámosszabadi	0285/16
Vámosszabadi	0285/17
Vámosszabadi	0285/19
Vámosszabadi	0285/20
Vámosszabadi	0285/21
Vámosszabadi	0285/22
Vámosszabadi	0285/23
Vámosszabadi	0285/24
Vámosszabadi	619/1

Terület hrsz	
Vámosszabadi	0246/10
Vámosszabadi	0246/5
Vámosszabadi	0246/6
Vámosszabadi	0246/7
Vámosszabadi	801/7
Vámosszabadi	801/8
Vámosszabadi	802/1
Vámosszabadi	802/2
Vámosszabadi	802/3
Vámosszabadi	802/4
Vámosszabadi	802/5
Vámosszabadi	802/7
Vámosszabadi	802/8
Vámosszabadi	802/9
Vámosszabadi	803/1
Vámosszabadi	803/2
Vámosszabadi	803/3
Vámosszabadi	803/4
Vámosszabadi	803/5
Vámosszabadi	803/7
Vámosszabadi	803/8
Vámosszabadi	803/9
Vámosszabadi	821/1
Vámosszabadi	821/2
Vámosszabadi	821/3
Vámosszabadi	821/4
Vámosszabadi	821/5
Vámosszabadi	821/6
Vámosszabadi	821/7
Vámosszabadi	823/1
Vámosszabadi	823/2
Vámosszabadi	823/4
Vámosszabadi	824/1
Vámosszabadi	824/2
Vámosszabadi	619/2
Vámosszabadi	801/1
Vámosszabadi	801/2
Vámosszabadi	801/3
Vámosszabadi	801/4
Vámosszabadi	801/5
Vámosszabadi	801/6

Vámosszabadi	0263/100
Vámosszabadi	0263/101
Vámosszabadi	0263/102
Vámosszabadi	0263/103
Vámosszabadi	0263/104
Vámosszabadi	0263/105
Vámosszabadi	0263/107
Vámosszabadi	0263/108
Vámosszabadi	0263/109
Vámosszabadi	0263/110

Vámosszabadi	0263/80
Vámosszabadi	0263/81
Vámosszabadi	0263/82
Vámosszabadi	0263/83
Vámosszabadi	0263/84
Vámosszabadi	0263/85
Vámosszabadi	0263/86
Vámosszabadi	0263/87
Vámosszabadi	0263/88
Vámosszabadi	0263/89
Vámosszabadi	0263/90
Vámosszabadi	0263/95
Vámosszabadi	0263/96
Vámosszabadi	0263/97
Vámosszabadi	0263/98
Vámosszabadi	0263/99
Vámosszabadi	0268/2
Vámosszabadi	0269/1
Vámosszabadi	0269/2
Vámosszabadi	0269/3
Vámosszabadi	0269/4
Vámosszabadi	0272/1





22: 316-1/10.

A DOKUMENTUM ELEKTRONIKUS ALÁÍRÁSSAL HITELESÍTVE
Kiadmányozta: 2010.02.19 09:11 Németh József

**ÉSZAK-DUNÁNTÚLI KÖRNYEZETVÉDELMI,
TERMÉSZETVÉDELMI ÉS VÍZÜGYI FELÜGYELŐSÉG**
mint első fokú környezetvédelmi, természetvédelmi és vízügyi hatóság
Hatósági Engedélyezési Iroda – *Vízminőségi és Vízgazdálkodási Osztály*

9021 Győr, Árpád u. 28-32.

Levélcímcím: 9002 Győr, Pf. 471.

Telefon: Központi: 96/524-000,

Ügyfélszolgálat: 96/524-001 Fax: 96/524-024

web: <http://edktvf.zoldhatosag.hu>

e-mail: eszakdunantuli@zoldhatosag.hu

Ügyfélfogadás: Hétfő, Kedd, Szerda: 9-15 óráig,

Csütörtök: 9-16 óráig

Beadványában ügyiratszámunkra szíveskedjék hivatkozni!

ÉSZAK-DUNÁNTÚLI KÖRNYEZETVÉDELMI
ÉS VÍZÜGYI IGAZGATÓSÁG
9021 Győr, Árpád u. 28-32.

2010 JUN 02.

Iktatószám: 316-1/10

Csütörtök: 9-16 óráig

Melléklet: 1

A határozat JOGERŐS:	év: 2010	hó: 02	nap: 11	KÜJ:	KTJ:
----------------------	----------	--------	---------	------	------

Iktatószám: H-14850-2/209

Hiv. szám:

Tárgy: Nagybajcs – ÉDUKÓVÍZIG – Nagybajcs

Előadó: Dr. Tamás Erika

Melléklet:

Nyugati távlati vízbázis hidrogeológiai
- védőidomának kijelölése -

Műszaki ea.: Gresch Krisztina

Vízikönyvi szám: Nagybajcs – 11.



HATÁROZAT I.

Az Észak-dunántúli Környezetvédelmi, Természetvédelmi és Vízügyi Felügyelőség az **Észak-dunántúli Környezetvédelmi és Vízügyi Igazgatóság** (9021 Győr, Árpád u. 28-32.) kérelmére - a Vituki Innosystem Kft. által készített „Nagybajcs-Nyugat távlati vízbázis biztonságba helyezési terve” megnevezésű dokumentáció alapján - Nagybajcs távlati vízbázis hidrogeológiai **védőidomát** - az alábbiak szerint

kijelöli:

1. Védendő vízmennyiség: 40.000 m³/ nap
2. Vízkészlet típusa: partiszűrűsű
3. Védőterület: hidraulikai modellezéssel meghatározott 40.000 m³/ nap- ra.
4. A monitoring rendszer objektuma: H-5222-2/2007 sz. vízjogi üzemeltetési engedély szerint üzemelő monitoring kutak

SZF1/1. jelű kút: (Nagybajcs – 0110/2 hrsz.)

OKK száma: **K-9**

EOV koordináták: x = 269 895,3
y = 547 367,51
z = 111,488 mBf.

Talpmélység: 10,05 m

Csőátmérő: 125/113 mm PVC

Szűrőzés: 9,05 - 9,55 m között

SZF1/2. jelű kút: (Nagybajcs – 0110/2 hrsz.)

OKK száma: **K-10**

EOV koordináták: x = 269 894,0
y = 547 367,81
z = 111,504 mBf.

Talpmélység: 20,10 m

Csőátmérő: 125/113 mm PVC

Szűrőzés: 19,10 – 19,60 m között

6P jelű kút: (Győrzámoly - 0293 hrsz.)

OKK száma: **K-22**

EOV koordináták: x = 272 547,42
y = 546 915,73

Talpmélység: 15,25 m
 Csőátmérő: 125/113 mm PVC
 Szűrőzés: 16,08 – 18,08 m között
 F11/B jelű kút: (Győrzámoly - 0293 hrsz.)
 OKK száma: K-21
 EOv koordináták: x = 272 556,67
 y = 545 923,66
 z = 112,783 mBF.

Talpmélység: 15,75 m
 Csőátmérő: 125/113 mm PVC
 Szűrőzés: 4,75 – 15,25 m között
 F4 jelű kút: (Győrzámoly - 0290 hrsz.)
 OKK száma: K-19
 EOv koordináták: x = 272 345,41
 y = 545 483,85
 z = 112,276 mBF.

Talpmélység: 15,15 m
 Csőátmérő: 125/113 mm PVC
 Szűrőzés: 14,15 – 14,65 m között
 F3/2 jelű kút: (Győrzámoly - 0290 hrsz.)
 OKK száma: K-18
 EOv koordináták: x = 272 497,65
 y = 545 828,15
 z = 112,803 mBF.

Talpmélység: 25,20 m
 Csőátmérő: 125/113 mm PVC
 Szűrőzés: 24,20 – 24,70 m között
 F3/1 jelű kút: (Győrzámoly - 0290 hrsz.)
 OKK száma: K-17
 EOv koordináták: x = 272 498,10
 y = 545 8029,12
 z = 112,859 mBF.

Talpmélység: 15,32 m
 Csőátmérő: 125/113 mm PVC
 Szűrőzés: 14,32 – 14,82 m között
 F2/2 jelű kút: (Győrzámoly - 0293 hrsz.)
 OKK száma: K-16
 EOv koordináták: x = 272 613,54
 y = 545 812,18
 z = 112,939 mBF.

Talpmélység: 25,20 m
 Csőátmérő: 125/113 mm PVC
 Szűrőzés: 24,20 – 24,70 m között
 F2/1 jelű kút: (Győrzámoly - 293 hrsz.)
 OKK száma: K-15
 EOv koordináták: x = 272 613,05
 y = 545 813,12
 z = 112,927 mBF.

Talpmélység: 15,06 m
 Csőátmérő: 125/113 mm PVC
 Szűrőzés: 14,06 – 14,56 m között

F1/2 jelű kút: (Győrzámoly -0290 hrsz.)

OKK száma: **K-14**

EOV koordináták: $x = 272\,476,18$
 $y = 546\,020,24$
 $z = 113,057$ mBf.

Talpmélység: 25,12 m
 Csőátmérő: 125/113 mm PVC
 Szűrőzés: 24,12 – 24,62 m között

F1/1 jelű kút: (Győrzámoly - 0290 hrsz.)

OKK száma: **K-13**

EOV koordináták: $x = 272\,476,80$
 $y = 546\,019,39$
 $z = 113,029$ mBf.

Talpmélység: 15,20 m
 Csőátmérő: 125/113 mm PVC
 Szűrőzés: 14,20 – 14,70 m között

SZF3/2 jelű kút: (Vámosszabadi – 0146/5 hrsz.)

OKK száma: **K-6**

EOV koordináták: $x = 271\,496,43$
 $y = 544\,609,09$
 $z = 112,943$ mBf.

Talpmélység: 20,30 m
 Csőátmérő: 125/113 mm PVC
 Szűrőzés: 19,3 – 19,80 m között

SZF2. jelű kút: (Vámosszabadi 0155 hrsz.)

OKK száma: **K-4**

EOV koordináták: $x = 270\,616,76$
 $y = 545\,539,55$
 $z = 111,367$ mBf.

Talpmélység: 9,92 m
 Csőátmérő: 125/113 mm PVC
 Szűrőzés: 8,92 – 9,42 m között

SZF3/1 jelű kút: (Vámosszabadi – 0146/5 hrsz.)

OKK száma: **K-5**

EOV koordináták: $x = 271\,496,84$
 $y = 544\,610,08$
 $z = 112,935$ mBf.

Talpmélység: 10,20 m
 Csőátmérő: 125/113 mm PVC
 Szűrőzés: 9,20 – 9,70 m között

P-1 és 7-es piezométer: (Győrzámoly - 0293 hrsz.)

OKK száma: **K-20**

EOV koordináták: $x = 272\,552,12$
 $y = 545\,919,70$
 $z = 113,152$ mBf.

Talpmélység: 25,20 m

Csőtérő: 273/268 mm acél és
51/45 mm acél
Szűrőzés: 13,20 – 23,20 m illetve
21,20 – 22,20 m között
SZFS figyeléskti

II.

A hidrogeológiai védődíom horizontális kiterjedése és a hidrogeológiai védőterület:
„B” védőterület:

a.) A védőterület határainak sarokpontjai:

sorszám	EOV Y (m)	EOV X (m)
1.	544 858	273 405
2.	545 958	373 122
3.	547 277	272 065
4.	548 051	270 964
5.	546 514	269 853
6.	545 043	270 692
7.	544 487	271 988
8.	544 498	272 740

b.) A védődíom vertikális kiterjedése:

A védődíom vertikális kiterjedése a pleisztocén kori homokos kavics Duna hordalékkal felöltött
süllyedékben a 113,0 mBf. és a 85,0 mBf. szintek között fekszik.

III.

A védővezetékben és védőterületeken tilott és korlátozott tevékenységek:

- A védőterületen olyan tevékenység folytatható, amely a kitermelés előtt álló, vagy a már kitermelt víz mennyiségét, minőségét, valamint a vizkitermelési folyamatot nem veszélyezteti.
- A hidrogeológiai védőterületen tilos olyan létesítményt elhelyezni, amelynek jelenléte vagy üzemeltetése a felszín alatti víz minőségét károsan befolyásolja.
- Tilos olyan tevékenységet végezni, amelynek következtében csökken a vizkéslet természetes védettsége, vagy növekszik a környezet sérülékenysége.

Külső hidrogeológiai védőterületen („B” védőterület) a parti szűrővíz vizkéslet esetén:

Tilos:

- Erősen mérgező vagy radioaktív anyagok előállítása, feldolgozása, ilyen hulladékok tárolása illetve lerakása.
- Veszélyes hulladéklerekó, vagy ártalmatlanító létesítése.
- Egyéb ipari szennyvíz szikkasztása.
- Hígtrágya- és trágyalé leürítése.

Uj létesítményél, tevékenységél tilos a meglévónél a környezeti hatásvizsgálat vagy a környezeti hatásvizsgálat eredményétől függen megeghdhető:

- Növényvédő szer tárolása és hulladék elhelyezése.
- Telepítési és folyékony hulladéklerekó létesítése és üzemeltetése.
- Veszélyes hulladékkártalanító.

Uj vagy meglévó létesítményél, tevékenységél a környezeti hatásvizsgálat, illetőleg a környezeti hatásvizsgálat tartalmú egyedi vizsgálat eredményétől függen megeghdhető az alábbiakra vonatkoztatva:

- Asványolaj- és termékek előállítása, vezetése, feldolgozása, tárolása.
- Lakótelep, új parcellázású üdülőterület kialakítása.
- Lakóépületek csatornázás nélküli.

- Szennyvízcsatorna átvezetése, házi szennyvíz szikkasztása.
- Települési hulladéklerakó.
- Házi kertek, kertművelés.
- Mérgező anyagok előállítása, feldolgozása, tárolása.
- Veszélyes hulladék üzemi gyűjtő.
- Salak, hamu lerakása.
- Élelmiszeripari szennyvizek szikkasztása, hulladék tárolása.
- Növénytermesztés.
- Komposztálótelep.
- Önellátást meghaladó állattartás.
- Műtrágyázás.
- Hígtrágya és trágyalé kijuttatása termőföldre.
- Szennyvízöntözés.
- Növényvédőszer alkalmazása.
- Szerves- és műtrágya raktározása, tárolása.
- Növényvédőszer kijuttatása légi úton.
- Növényvédőszeres eszközök mosása, hulladékvizek elhelyezése.
- Szennyvíziszap tárolása.
- Szennyvíziszap termőföldön történő elhelyezése.
- Haltenyésztés, haletetés.
- Állathullák elföldelése, döngkutak létesítése és működtetése.
- Üzemanyagtöltő állomás.
- Bányászati tevékenység.
- Fúrás, új kút létesítése.
- A fedő- vagy vízvezető réteget érintő egyéb tevékenység.

Korlátozás nélkül folytatható tevékenységek a külső hidrológiai védőterületen (B zóna):

- Lakó- és irodaépületek csatornázással
- Szennyvíztisztító telep
- Építési hulladék lerakása
- Temető
- Sátorozás, fürdés
- Sportpálya
- Mérgező anyagokkal nem dolgozó üzemek, megfelelő szennyvízelvezetéssel
- Erdőtelepítés, művelés vegyszeres kezelés nélkül
- Legeltetés, háziállattartás
- Szervestrágyázás
- Tisztított szennyvízzel történő öntözés
- Autópálya, autót út vízzáróan burkolt csapadékvíz-árok rendszerrel
- Út, vízzáróan burkolt csapadékvíz-árok rendszerrel, egyéb út
- Vasút
- Gépkocsi parkoló
- Gépkocsimosó, javító műhely, sódeponia

IV.

A vízbázis üzemeltetője köteles betartani az alábbi előírásokat:

- A védőterületen ellenőrzést végezni és szükség esetén az arra a hatáskörrel rendelkező államigazgatási szerveknél intézkedést kezdeményezni.
- Legalább évente egy alkalommal ellenőrizni és vizsgálni a védett vízbázis állapotát, a védelem hatékonyságát, beleértve a védőterületen folytatott tevékenységeket is.
- A védőidom, védőterület veszélyeztetésének, szennyezésének, károsításának esetén az érintett hatóságokat értesíteni.
- A kutak karbantartásáról gondoskodni kell.
- A vízbázison mért vízminőségi, vízszint, víztermelési idősorok egy adatbázisban történő együttes gyűjtését, évenkénti áttekintését és háromévenkénti állapotértékelését elvégezni.
- A kutakban a vízszintméréseket és vízminőség vizsgálatokat az alábbiak szerint kell elvégezni, és az adatokat a Felügyelőség részére megküldeni.

1. A vízminőség vizsgálatra vonatkozóan:
 - Evi két alkalommal történő mintavételvezérléssel általános vízkeimiai komponensskörre kiterjedően kell Harmonévente un. EU direktíva ajánlásaitban meghatározott komponensskörre kiterjedően vizsgálatot végezni (TPH, peszticidek, fémek, szerves és szervetlen mikroszennyezők).
 - FI/1, FI/2, F2/1, F2/2, F3/1, F3/2, F4, 6P, FP1/b, SZF1/1, SZF1/2, SZF2 jelű kutakban
 - Ot évente általános vízkeimiai komponensskörre.
 2. A vízszintmérések vonatkozásában:
 - A vízbázis próba termelőktől, valamint az SZF3/1, SZF3/2, SZF5 és F4 figyelőkutakban:
 - Dataqua műszeres, óránkénti vízszintregisztrálást végezni.
 - FI/1, FI/2, F2/1, F2/2, F3/1, F3/2, 6P, FP1/b, SZF1/1, SZF1/2 és SZF2 jelű kutakban
 - Ot évente vízszintmérést végezni.
- A kutakban mért vízszint és vízminőség adatokat a Felügyelőség részére a tárgyévvel követő március 31-ig meg kell küldeni.

V. A határozat II. fejezetében körülhatárolt területen elhelyezkedő ingatlanokon elrendelt – a védőidom kijelölésével, fenntartásával kapcsolatos – III. fejezetben részletezett tulajdoni, használati és egyéb korlátozásokkal okozati összefüggésben fellemerülő esetleges károk megtérítése az engedélyes/tulajdonosok/kijelölésével, használatjához szükséges, a kár megtérítését és a védőidomra vonatkozó korlátozásokból eredő voltát az ingatlan tulajdonosának, használatjának kell bizonyítania. A kártalanítás mértékéről megegyezés hiányában a bíróság határoz.

VI.

E határozat a jogerőre emelkedéstől számtalolt 10 évig hatályos. A határozatot megalapozó dokumentációt ezen időn belül felül kell vizsgálni, és a felülvizsgálat eredményét a Felügyelőségnek meg kell küldeni.

VII.

A hatóság a határozat jogerőre emelkedését követően annak egy példányát a szülőkészes tervrészekkel együtt a Vízikönyvi Oktartásban elhelyezi, a határozatot Nagybajcs-1. számon a vízikönyvbe bejegyzi.

VIII.

Az eljáró hatóság – a védőidomot kijelölő eljárás nagyszámú ügyfeleire tekintettel – megkeresi Nagybajcs és Vámoszabadai községek jegyzőjét, hogy a jelen határozatot közszemlére tétel útján hirdesse ki, és a 15 napos közszemlére tétel megtörténtéről (a kitűggesztés és levétel napjáról) és az esetleges észrevételről a Felügyelőséget értesítse.

IX.

E határozat ellen a kéhezvételről számtalolt 15 napon belül az Országos Környezetvédelmi, Természetvédelmi és Vízügyi Felügyelőségnek címzett, de az elsőfokú hatóságnál két példányban benyújtandó, 14.000.- Ft. értékű illetékbejegyzéssel ellátott fellebbezésnek van helye. A kérelmező Vízügyi Igazgatóság fellebbezése – személynél mentességére tekintettel – illetékmentes.

INDOKOLÁS

A vizsgálati kördokumentációról szóló 1995. évi LVII. tv. (Vgtv.) 14. § (2) bekezdése alapján az ivóvízellátást, az ásvány- és gyógyvízhasznosítást szolgáló, vagy erre kijelölt vizeket a vizkivétel védőidomainak, védőterületének külön jogszabályban meghatározott mértékű kijelölésével és fenntartásával fokozott védelemben és biztonságban kell tartani. A vizgazdálkodási hatósági jogkör gyakorlásáról szóló 72/1996. (V.22.) Korm. rendelet 9. §-a alapján a vizkivétel, vizkivétel, illetve vizkivételmentény fokozott védelem érdekében a felügyelőség védőidom vagy védőterület kijelölését a külön jogszabály előírása alapján rendeli el.

A kijelöléssel és fenntartással kapcsolatos jogszabályi követelményeket a vízbázisok, a távlati vízbázisok, valamint az ivóvízellátást szolgáló vízellétesítmények védelméről szóló 123/1997. (VII.18.) Korm. rendelet (a továbbiakban: **R.**) határozza meg.

Az **(R.)** megfogalmazásában **védőidom**: az üzemelő vagy tervezett vízkivételi műveket (berendezéseket) körülvevő felszín alatti térrész, amelyet a vízkivétel (ivó-, ásvány- vagy gyógyvíz) – mennyiségi-minőségi – védelme érdekében a környezeténél fokozottabb biztonságban kell tartani. **Védőterület**: az üzemelő vagy **tervezett** vízkivételi műveket (berendezéseket) körülvevő terület, amelyet a vízkivétel (ivó-, ásvány- vagy gyógyvíz) – mennyiségi, minőségi - védelme érdekében a környezeténél fokozottabb biztonságban kell tartani.. A védőterület általában körülveszi a vízkivételi műveket, de egyes esetekben azoktól elszakadva is megjelenhet, amely az előbbi cél elérése érdekében szükséges korlátozásokkal (tilalmakkal) hasznosítható.

Az **(R.)** 3. § (6) bekezdése szerint a távlati és a lekött felszín alatti vízbázisoknál belső és külső védőidomot, illetőleg védőöveget nem kell kijelölni. A hidrogeológiai védőidom, illetve védőöveget „B” külső zónáját minden esetben meg kell határozni.

Minderre figyelemmel nyújtotta be kérelmét az Észak-dunántúli Környezetvédelmi és Vízügyi Igazgatóság a vízbázis védőidomának kijelölésére. Kérelméhez a VITUKI Innosystem Kft. által összeállított dokumentációt csatolta.

A hatóság a dokumentációt megvizsgálta, és megállapította, hogy a vízminőség megóvása érdekében szükséges a védőidom/védőterület kijelölése, ennek tett eleget a hatóság jelen határozatával, a fent hivatkozott jogszabályoknak megfelelően. A hatóság a R. 3.§-ában foglaltak szerint rögzítette a védőterületi határokat, és a R. 10., 13.§-a és 5. sz. melléklete szerinti tiltásokat és korlátozásokat meghatározta.

A hidrogeológiai védőterület „B” védőzónái esetében a víztest védelme a vízikönyvi bejegyzéssel biztosítható az **(R.)** 18. §-a értelmében, ezért a hatóság a 23/1998. (XI.6.) KHVM rendelet 10. § (3) és (4) bekezdései alapján intézkedett a vízikönyvi bejegyzésről.


A hatóság V. fejezetben foglalt rendelkezése a R. 15.§ (8) bekezdésén alapul, a közszemlére tételről a hatóság az 1957. évi IV. tv. 45.§-a és 47.§-a, valamint a 72/1996.(V.22.) Korm. rendelet 27.§ (4) bekezdése alapján rendelkezett.

A hatóság a jogorvoslat lehetőségét az államigazgatási eljárás általános szabályairól szóló 1957. évi IV. törvény (Áe.) 62. §. (1) bekezdése alapján biztosította, a fellebbezés illetékét az illetékekről szóló - többször módosított - 1990. évi XCIII. törvény mellékletének XIII. címe /2./a./ pontja a személyes illetékmentességet az 5. § (1) bekezdés c) pontja alapján állapította meg.

A hatóság hatásköre a 72/1996. (V.22.) Korm. rendelet 1.§ (2) bekezdésén, illetékessége a környezetvédelmi, természetvédelmi és vízügyi hatósági és igazgatási feladatokat ellátó szervek kijelöléséről szóló 347/2006. (XII.23.) Korm. rendelet 1. számú melléklete IV/1./A. pontján alapul.

Győr, 2010. január 20.

Gerencsér Tivadar igazgató megbízásából:



Dr. Hajdu Klára
engedélyezési igazgatóhelyettes s.k.





Nagybalics-Nyugat
Távlati Vízbázis

Nagybalics-Kelet
Távlati Vízbázis

Győr-Révfülu
Üzemelő Vízbázis


Győr-Szőgye
Üzemelő Vízbázis

Legend

- Vízbázis védterület
- Folyók vízfelülete
- Települések (külfelület)

0 500 1000 2000
Meters





GYŐR-MOSON-SOPRON MEGYEI
KORMÁNYHIVATAL

Érkezett: 2019. év 02. hó 21. nap
Érkeztetési azonosító: 586/2019
Iktatószám: VAM/2019/2019

Iktatószám: GY/NEF/00321-2/2019.
Ügyintéző: Horváth Andrásné
Telefon: (96) 513-758

Tárgy: Vámosszabadi község
településfejlesztési koncepciójának és
rendezési tervének felülvizsgálata
(Msz.: 18094-K, 18094)
- előzetes eljárás -
Mellékletek: -
Hív. szám: VAM/102-2/2019.
Ügyintézőjük: Ambrus Gellért

Vámosszabadi Község Önkormányzata

Vámosszabadi
Szabadi út 57.

9061

Szakhatósági vélemény

Vámosszabadi község településfejlesztési koncepciójának és rendezési tervének tárgyban megjelölt munkaszámú felülvizsgálatához az előzetes eljárás során a Győr-Moson-Sopron Megyei Kormányhivatal Népegészségügyi Főosztályra (továbbiakban: Hatóság) megküldött dokumentum alapján a Hatóság közegészségügyi szempontból

hozzájárul.

A véleményezési dokumentáció összeállításakor az alábbi ágazati jogszabályok előírásait kell figyelembe venni:

- a vízbázisok, távlati vízbázisok, valamint az ivóvíz ellátást szolgáló vízi létesítmények védelméről szóló 123/1997. (VII. 18.) Korm. rendelet,
- a vizek mezőgazdasági eredetű nitrát szennyezéssel szembeni védelméről szóló 27/2006. (II. 07.) Korm. rendelet,
- a felszín alatti vizek védelméről szóló 219/2004. (VII. 21.) Korm. rendelet,
- a víziközmű-szolgáltatásról szóló 2011. évi CCIX. törvény egyes rendelkezéseinek végrehajtásáról szóló 58/2013. (II. 27.) Korm. rendelet,
- az országos településrendezési és építési követelményekről szóló 253/1997. (XII.20.) Korm. rendelet,

- a környezeti zaj- és rezgésterhelési határértékek megállapításáról szóló 27/2008. (XII.3.) KvVM-EüM

rendelet.


A Hatóság a rendezési terv készítésének későbbi államigazgatási eljárásain továbbakban is részt kíván venni. A véleményezéshez e-leveleként (Kormányhivatal hivatali kapujára) kell a dokumentáció megküldését.

A Hatóság hatáskörét a településfejlesztési koncepcióról, az integrált településfejlesztési stratégiáról és a településrendezési eszközökről, valamint egyes településrendezési sajátos jogintézményekről szóló 314/2012. (XI.8.) Korm. rendelet 9. számú melléklet 11. pontja, illetékességét a tövénrs) és megyei kormányhivatalokról, valamint a járási (fővárosi kerületi) hivatalokról szóló 66/2016. (III. 30.) Korm. rendelet 2. § (1) bekezdése állapítja meg.

Győr, 2019. február 21.

Tisztelettel:

Széles Sándor kormány megbízott nevében és megbízásából






GYŐR-MÉNŐCSANAK MEGYEI
KORMÁNYHIVATAL


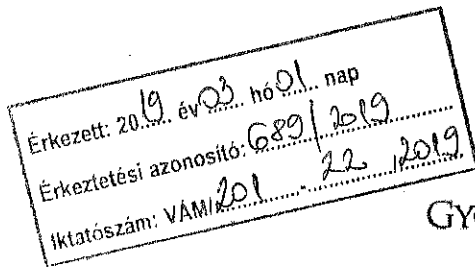
Hitelesítési záradék

Az eredeti papíralapú dokumentummal egyező.

Ezen lap nem része az eredeti iratnak, kizárólag a jogszabályi megfeleléshez szükséges záradékolás megjelenítését szolgálja.

A másolatot készítette: Gógós Anikó





GYŐR-MOSON-SOPRON MEGYEI
KORMÁNYHIVATAL

GYŐRI JÁRÁSI HIVATAL

Iktatószám: GY-02/MEFFFFO/00327-3/2019. Tárgy: Vámosszabadi, településfejlesztési koncepció és rendezési terv felülvizsgálatához (Msz.: 18094-K, 18094) ütügyi szakvélemény adása.

Ügyintéző: Kóteles László

Telefon: (96) 511-833

E-mail: koteles.laszlo@gyor.gov.hu

Melléklet: -

Hivatkozási szám: VÁM/102-2/2019.

Tisztelt Címzetti!

A tárgyi módosításhoz a Magyar Közút Nonprofit Zrt. (9022 Győr, Batthyány tér 8.) az alább idézett nyilatkozatot adta: „A Vámosszabadi településrendezési eszközök felülvizsgálata érinti a Társaságunk kezelésében lévő 14 sz. Győr-Vámosszabadi másodrendű főutat, az 1302 sz. Bácsa-Vámosszabadi és az 1303 sz. Vámosszabadi-Nagybajcs összekötő utakat és a 13103 sz. Vámosszabadi bekötő utat.

Az M14 gyorsforgalmi út végleges nyomvonalának kijelöléséig Társaságunknak nem áll módjában nyilatkozni a gyorsforgalmi utat érintő módosításokra. A gyorsforgalmi út védőtávolságának biztosításával a kiválasztásra kerülő végleges nyomvonallal kell igazodni.

A 14 sz. főút 4+050 km szelvényének környezetében lévő Sárás 2 csomópontot a tervezett fejlesztések megindításának első ütemében meg kell szüntetni, mivel a meglévő közúti kapcsolat fokozottan balesetveszélyesnek tekinthető. A fejlesztési területeket oly módon kell kialakítani, hogy a 14 sz. főúthoz egy csomópontban kell koncentrálni a fejlesztési területek forgalmát. Tehát mind a nyugati, mind a keleti irányból egy-egy gyűjtőúton keresztül tárható fel a fejlesztési terület, melyek egy csomópontban csatlakozhatnak a főút egyenes helyszínrajzi vonalvezetésű szakaszához. A 14 sz. főút mentén kijelölésre kerülő ingatlanok nem rendelkezhetnek közvetlen kapcsolattal a főútra, azok megközelítését párhuzamosan létesítendő szervizúttal kell biztosítani.

Kérjük, hogy a Társaságunk kezelésében lévő utak esetében a közúti kapcsolatok megfelelő szintű kiépítettséggel kerüljenek kialakításra. A szükséges csomópont típus (pl. körforgalom) kialakításához szükséges helyet kérjük biztosítani a szabályozás- és rendezési terveken.

A forgalom okozta zaj- és rezgésterhelés, légszennyezés növekedésért, valamint azok következményeiért Társaságunk felelősséget nem vállal.”

A Győr-Moson-Sopron Megyei Kormányhivatal Győri Járási Hivatal Műszaki Engedélyezési, Fogyasztóvédelmi és Foglalkoztatási Főosztály Ütügyi Osztály (9028 Győr, Tatai u. 3., a továbbiakban: Hatóság) a Vámosszabadi Község Önkormányzata (9061 Vámosszabadi, Szabadi u. 57.) által benyújtott VÁM/102-2/2019. iktatószámú kérelmére és a kérelméhez mellékelte tervdokumentáció alapján az alábbi ütügyi szakvéleményt adja.

A Hatóság a TALENT-PLAN Tervező, Szolgáltató és Kereskedelmi Kft. (9023 Győr, Richter J. u. 11.) által készített 18094-K, 18094 munkaszámú, 2019. február dátumú, „Vámosszabadi

Településfejlesztési koncepció és Településrendezési terv felülvizsgálata, Tájékoztatói terdokumentáció" megnevezésű anyagával egyetért, az megfélel a közlekedési és utági jogszabályoknak, ahhoz közlekedéshatóság szempontból hozzájárul, az alábbi általános érvenyű kikötések figyelembe vételével:

- A terv - illetve annak közlekedési munkarészei - készítésénél kötelezően betartandó az "ÚT 2-1.218. A településrendezési tervek közúti közlekedési munkarészei. Tartalmi követelmények" című Utági Műszaki Előírás, valamint a tárgyra vonatkozó hatályos építészeti, környezetvédelmi és közlekedési ágazati jogszabályok, műszaki szabványok rendelkezései.
- A terv közlekedési munkarészei a vonatkozó jogszabályoknak megfelelő és a Magyar Mérnöki Kamara nevelgyezkedésben szereplő, terület- és településrendezési tervek közlekedési munkarészeinek készítésére vonatkozó szakági jogosultsággal rendelkező tervező készítheti.
- A rendezési tervben a közúthálózati elemeket, azok tervezési osztályba sorolását úgy kell meghatározni, hogy azok megféleljenek a közutak igazgatásáról szóló 19/1994. (V.31.) KHMV rendeletben és a "közutak tervezése" megnevezésű, ÚT 2-1.201 számú utági műszaki előírásban foglaltaknak, valamint összhangban legyenek a kiszolgálóterületi igényekkel, a védett vagy védelemre javasolt területekre vonatkozó szabályozásokkal, a térségre vonatkozóított környezetvédelmi igényekkel és az akadálymentességi követelményekkel.
- A közutak elhelyezésére - az utikategóriáknak megfelelően - az országos településrendezési és építési követelményekről szóló 253/1997. (XII.20.) Kormány rendelet (a továbbiakban: ÖTEK) 26. § (2) bekezdés szerinti minimális szélességű építési területet kell biztosítani, új utak esetén ettől eltérést nem javasunk.

- A tervezett közlekedési terület/építési terület/paraméterei, szélességet célszerűen a szükséges keresztmetszeti elemek helyszükségletének méretezésével kell - a dombozati viszonyok és a környezet terhelhetőségének figyelembevételeivel - meghatározni és azt mintakereszt-szelvényen kell bemutatni (forgalmi és egyéb sávok /zöldesáv, elválasztó-sáv, kanyarodósáv, parkolósáv, stb./, kiszolgáló út, kerékpárút, gyalogút, járda, vízvezetési módja és kialakítása, környezetvédelmi berendezések és közmlvek elhelyezése, közvilágítás, út menti növényzet, stb.).

- A keresztmetszeti méretezést azon megfélel utak esetében is el kell végezni, melyeket magasabb kategóriába sorolnak, vagy új funkciókat terveznek az úton (új kerékpárút vagy kerékpársávok, várakozósáv, párhuzamos szervízút kialakítása, zöldesávok vagy fasorok telepítése stb.).

- Az ÖTEK előírásaitól eltérő utikeresztmetszetek kialakításához - mind az országos, mind a helyi közutak esetében - részletes keresztmetszeti - a kritikus útszakaszokonkénti - vizsgálat bemutatása szükséges, melyet az érintett közútközvetítő is támogat.

- A csomópontok és uticatlakozások elrendezését a "Szintbeni közúti csomópontok méretezése és elhelyezése" című ÚT 2-1.214. számú, valamint a "Közutak melléti ingatlanok, kiszolgáló létesítmények uticatlakozása" című ÚT 2-1.115. számú utági műszaki előírások szerint kell megfélelni.

- A tervezett terület felhasználás során figyelembe kell venni az országos közutak jelenleg lakott területen kívüli szakaszai mellett a közúti közlekedésről szóló 1988 évi I. törvény (továbbiakban: Kkt.) 42/A. § (1). bekezdés, illetve a törvény végrehajtásáról szóló 30/1988. (IV.21.) MT rendelet (továbbiakban: Vhr.) 31. § (3). bekezdés alapján fakadó korlátozásokat (védőtávolság, illetve építmény elhelyezésére vonatkozó korlátozás).

- Kiterített gyorsforgalmi utak, főutak, egyéb kiterített mellék utak tengelyétől jogszabályban (Kkt.-Vhr.) meghatározott távolságon belül beépítésre szánt terület csak akkor létesíthető, ha az ingatlanok kiszolgálása a kiterített közutal párhuzamos kiszolgáló útról biztosítható, amely a közúthoz - hálózati szempontból szükséges - egyéb közutakkal alkotott csomópontokban

csatlakozik, illetve az ingatlancsatlakozás miatt létesítendő csomópont kielégíti a csomópont távolságokra és a kialakításra vonatkozó feltételeket.

- Az útkereszteződésekben a közúti közlekedésbiztonság és a beláthatóság érdekében a szabályozási vonalat a mindenütt le kell „sarkítani”. Az útkereszteződésekben a rálátási háromszöget a közlekedés biztonsága érdekében szabadon kell hagyni, ezen területen semmiféle növényzet, létesítmény nem helyezhető el.
- A területek felhasználása során figyelembe kell venni a közúti közlekedésről szóló **1988. évi I. törvény 42/A. § (1)** bekezdésében és az országos településrendezési és építési követelményekről szóló **253/1997. (XII.20.) Korm. rendelet 42. §-ában**, valamint **2. sz. mellékletében** foglaltakat.
- Az országos településrendezési és építési követelményekről szóló **253/1997. (XII.20.) Kormány rendelet 26. § (2)** bekezdése szerint a közterületi út kialakításához szükséges minimális szabályozási szélességet biztosítani kell.
- Az érintett ingatlanok megközelítési lehetőségét biztosítani kell. Közúti kapcsolat létesítése tekintetében a közúti közlekedésről szóló **1988. évi I. törvény 39. §-ban** rögzítettek szerint kell eljárni.
- A közutak menti területek fejlesztésének tervezésekor figyelembe kell venni az utak védőtávolságát, távlati fejlesztési igényének helyszükségletét, valamint az utak környezetre gyakorolt hatását (pl. zajhatás) is.
- A közforgalom számára nyitott közlekedési létesítmények (utak - ha földút szintű, akkor is, járdák, parkolók, kiszolgáló területek) építése csak közlekedéshatósági engedély birtokában valósíthatók meg, az utak építésének, forgalomba helyezésének és megszüntetésének engedélyezéséről szóló **93/2012. (V.10.) Korm. rendelet** és a közúti közlekedésről szóló **1988. évi I. törvény** értelmében.

A közlekedési szaktervező által készített tervdokumentációt az engedélyezési eljárás lefolytatása céljából a Hatósághoz kell benyújtani.


A kérelem elbírálásának alapját képező tervdokumentációnak meg kell felelnie mindenben az **Ütügyi Műszaki Előírásnak**, egyéb szakmai szabványoknak és szakmai elvárásoknak.

A rendezési terv módosításának további szakaszába is kérjük a Hatóság bevonását. A CD formátumban megküldött anyagokat nem tudja a Hatóság véleményezni, mivel az nem felel meg az UME követelményeinek.

Érintett államigazgatási szervként a Hatóság a szakági véleményt ad a településfejlesztési koncepcióról, az integrált településfejlesztési stratégiáról és a településrendezési eszközökről, valamint egyes településrendezési sajátos jogintézményekről szóló **314/2012. (XI.8.) Korm. rendelet** (a továbbiakban: Korm. rendelet) **30. § (2)** bekezdése, valamint a Korm. rendelet 9. számú mellékletének **15. pontja** alapján biztosított hatáskörében, az ügyi érdekek és a közúti közlekedés biztonsági követelményeinek érvényre juttatása érdekében adta meg.

Győr, 2019. február 28.

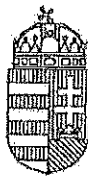
dr. Németh Andrea járási hivatalvezető nevében és megbízásából



Kompolti
Kompolti Krisztina
osztályvezető

Kapják:

1. Vámoszabadi Község Önkormányzata 8061 Vámoszabadi, Szabadi u. 57.
2. Irtátr – helyben



GYŐR-MOSON-SOPRON MEGYEI
KORMÁNYHIVATAL


GYŐRI JÁRÁSI HIVATALA

Hitelesítési záradék

Az eredeti papíralapú dokumentummal egyező.

Ezen lap nem része az eredeti iratnak, kizárólag a jogszabályi megfeleléshez szükséges záradékolás megjelenítését szolgálja.

A másolatot készítette: Köteles László





NMHH

Nemzeti Média- és Hírközlési Hatóság

Soproni Hatósági Iroda

Iktatószám: CS/3084-2/2019.

Tárgy: Tájékoztató

Ügyintéző: Babos Zoltán

E-mail cím: babos.zoltan@nmhh.hu

Telefon: (99) 518-557

Hiv.szám: VÁM/102-2/2019.

201

Polgármesteri Hivatal

Vámosszabadi

Szabadi u. 57.

9061

Tisztelt Ambrus Gellért Polgármester Úr!

A Nemzeti Média- és Hírközlési Hatóság Hivatala (a továbbiakban: Hatóság), mint a **Vámosszabadi község településfejlesztési koncepciójának és rendezési terv módosításának** előkészítésébe bevont államigazgatási szerv az alábbi tájékoztatót adja a rendezési feladat ellátásához szükséges – a Hatóság nyilvántartásának részét képező – elektronikus hírközlési szolgáltatókról, szolgáltatásokról, akik, amelyek a rendezés alá vont területtel érintettek, valamint a hatáskörébe tartozó kérdésekben a jogszabályokon alapuló követelményekről.

A rendezés alá vont területen a hatósági nyilvántartásba bejegyzett elektronikus hírközlési szolgáltatókról és szolgáltatásokról a Hatóság internetes honlapján: www.nmhh.hu a teljes körű nyilvántartás megtalálható.


Az elektronikus hírközlési építmények vonatkozásában, az *elektronikus hírközlésről* szóló 2003. évi C. törvény 94. § (1) bekezdése alapján: „A település tervezésénél, rendezésénél, utak és közművek építésénél, korszerűsítésénél, egyéb építmények és más létesítmények megvalósításánál, felújításánál – a külön jogszabályban meghatározott módon – biztosítani kell az elektronikus hírközlési építmények elhelyezésének lehetőségét.”

A postai létesítmények vonatkozásában a *postai szolgáltatásokról* szóló 2012. évi CLIX. törvény 31. § (1) bekezdése alapján: „A település tervezésénél, rendezésénél, utak és közművek építésénél, korszerűsítésénél, egyéb építmények és más létesítmények megvalósításánál, felújításánál biztosítani kell a postai szolgáltatóhelyek, felvételi pontok és kézbesítési pontok, valamint az egyetemes postai szolgáltatás teljesítését lehetővé tevő egyéb eszközök elhelyezésének lehetőségét.”

Az elhelyezés területét az *országos településrendezési és építési követelményekről* szóló 253/1997. (XII. 20.) Korm. rendelet 26. § (1) bekezdése szabályozza, további műszaki iránymutatást az MSZ 7487 számú szabvány ad. Az elhelyezés engedélyezésének feltételeit az *elektronikus hírközlési építmények elhelyezéséről és az elektronikus hírközlési építményekkel kapcsolatos hatósági eljárásokról* szóló 14/2013. (IX. 25.) NMHH rendelet (a továbbiakban: Rendelet), továbbá az *elektronikus hírközlési építmények egyéb nyomvonalas építményfajtákkal való keresztezéséről, megközelítéséről és védelméről* szóló 8/2012. (I. 26.) NMHH rendelet határozza meg.

A Hatóság tevékenységének – jogszabályban meghatározott – célja az elektronikus hírközlési piac zavartalan, eredményes működésének és fejlődésének, az elektronikus hírközlési tevékenységet végzők és felhasználók érdekei védelmének, továbbá a tisztességes, hatékony verseny kialakulásának, illetve fenntartásának elősegítése az elektronikus hírközlési ágazatban.

A távközlés, a távközlési infrastruktúra fejlődése településrendezési eszközökkel befolyásolható, támogatható vagy korlátozható, ezért indokoltnak tartom, hogy az érintett hírközlési szolgáltatók az



Tisztelettel:

Sopron, 2019. február 6.

előkészítésben részt vegyennek úgy, hogy azok ismeretnessék a település fejlődése és építési rendje szempontjából jelentős terveiket, és ezek várható lefolyását.

Kérem, hogy az elektronikus hírközlési építmények elhelyezését taglaltó munkarész elkészítése során vegyék figyelembe a Rendelet 18. § f), g) pontjában, a 26. §-ban, valamint a 4. mellékletben foglaltakat. A hírközlési szolgáltatásokról adatok található honlapunkon (www.nmh.hu), de munkatársaink más módon történő érdeklődés esetén is készséggel állnak rendelkezésükre.

A településrendezési eszközök felülvizsgálatához kapcsolódóan még az alábbiakra hívnám fel a figyelmet:

A Hatóság és a Magyar Mérnöki Kamara szakmai ajánlást készítette a hírközlési szakági tervezők számára. "A Módszertani útmutató a településfejlesztési koncepció, az integrált településfejlesztési stratégia és a településrendezési eszközök készítésével és módosításával összefüggő elektronikus hírközlési szakági munkarészek készítéséhez" című dokumentum a Hatóság és Magyar Mérnöki Kamara honlapján is hozzáférhető.

A hesz@telekom.hu, hesz@telenor.hu, hesz@invitel.co.hu címre küldött e-maillre a szolgáltatók tájékoztatást adnak fejlesztési terveikről.

A településrendezési eszközök készítéséhez, módosításához kapcsolódó elektronikus hírközlési tevékeniéseket csak az *Építési és az építési engedélyezési tevékenységek*ről szóló 266/2013. (VII. 11.) Korm. rendeletben meghatározott településrendezési hírközlési tervező (betűjele: TH) jogosultsággal rendelkező és névjegyzékbe vett tervező készíthet.

Folyamatban van a "Digitális Nemzet Fejlesztési Program" megvalósítása melyhez kapcsolódó beruházások, fejlesztések megvalósításának biztosítása befolyásolhatja településrendezési eszközök készítését, módosításait is.

Kérem, hogy a terv elkészítést követően, szíveskedjék azt a Hatóság részére véleményezésre megküldeni, iktatószámunk történő hivalkozással és a hírközlési szakági munkarészek csatolásával.

Érkezett: 2019. év 02. hó 06. nap

Érkeztetési azonosító: H19/2019

Iktatószám: VÁM/2019-7-11250

**HONVÉDELMI MINISZTERIUM
HATÓSÁGI FŐOSZTÁLY**

Budapest, Lehel utca 35-37. • Postacím: 1555 Budapest Pf.: 70.

Telefon: 06 (1) 237-5556 • HM 27-933 • Fax: 06 (1) 237-5557 • HM 27-945

Hivatali Kapu: HMHH (KRID: 210267399), e-mail: hatosagihivatal@hm.gov.hu, web: http://hm.hatosagihivatal.kormany.hu

Nyt. szám: 1485-2/2019/h

Hiv. szám: VÁM/102-2/2019

201

**Vámosszabadi Községi Önkormányzat
Polgármesteri Hivatal**

9061 Vámosszabadi
Szabadi út 57.

Tárgy: Vámosszabadi község településfejlesztési koncepció és rendezési tervének felülvizsgálata (Msz.: 18094-K, 18094), teljes eljárás, előzetes tájékoztatási szakasz

Tisztelt Cím!

Megkeresésükre értesítem, hogy a tárgyi dokumentációt megvizsgáltam és azzal kapcsolatban az alábbi állásfoglalást adom:

A fenti hivatkozási számon érkezett dokumentációban foglaltak a honvédelem érdekeit nem érintik, a Magyar Honvédség nemzeti és szövetségi védelmi feladatai végrehajtása biztosított, ezért az abban foglaltakkal kapcsolatban külön észrevételt nem teszek.

Jelen állásfoglalást, mint a településfejlesztési koncepcióról, az integrált településfejlesztési stratégiáról és a településrendezési eszközökről, valamint egyes településrendezési sajátos jogintézményekről szóló 314/2012. (XI. 8.) Korm. rendelet 9. sz. mellékletének 20. pontjában megjelölt államigazgatási szerv adtam ki, figyelemmel az épített környezet alakításáról és védelméről szóló 1997. évi LXXVIII. törvény 7. § (2) m) pontjára.

Tájékoztatom, hogy jelen állásfoglalásom, nem helyettesíti a 314/2012. (XI. 8.) Korm. rendelet 9. sz. melléklet 14. b) pontjában nevesített katonai légügyi hatóság állásfoglalását.

Budapest, 2019. február 6.

P.H.

Tisztelettel:

Dr. Benkő Tibor

Magyarország honvédelmi minisztere
nevében és megbízásából

Tölgyesi József ezredes
honvédelmi hatósági osztályvezető

Készült: 2 példányban

Egy példány: 1 lap

Ügyintéző (tel/fax): Hajdú-Feind Lia (tel.: +36 (1) 474-1111/27-173; HM 022-27-173; fax: +36 (1) 237-5557)

Kapják:

1. sz. pld.: Irattár

2. sz. pld.: Címzett

E-ALÁÍRÓIV

Aláírta: Tölgyesi József
Időpont: 2019.02.06 14:30:52 CET



GYŐR-MOSON-SOPRON MEGYEI RENDŐR-FŐKAPITÁNYSÁG
RENDESZETI IGAZGATÓSÁG
HATÁRRENDESZETI OSZTÁLY

Tárgy: Állásfoglalás 201
Hív. szám: VÁM/102-2/2019.
Ügyintéző: Nemes Gyula c. r. alez.
Telefon: 06(96) 520-000/8183 mellék

Ambrus Gellért úrnak,
Vámosszabadi Község Önkormányzata
polgármester

Vámosszabadi

Tisztelt Polgármester Úr!

A Vámosszabadi község településrendezési eszközeinek felülvizsgálata megnevezésű munka véleményezési dokumentációját áttanulmányoztam.

A településfejlesztési koncepcióról, az integrált településfejlesztési stratégiáról és a településrendezési eszközökről, valamint egyes településrendezési sajátos jogintézményekről szóló 314/2012. (XI. 8.) Kormányrendelet 9. számú melléklet 21. pontjában foglalt határrendészeti szempontból kifogásom, észrevételem nincs.

Az eljárás további szakaszaiba nem látom indokoltnak a bevonásunkat, ezért a véleményezési eljárásban a későbbiekben nem kívánunk részt venni.

Természetesen, ha a továbbiakban az Önök részéről olyan kérdés merül fel, amelyben állásfoglalásunk szükséges, készséggel állunk rendelkezésükre.

Győr, 2019. február 18.

Tisztelettel:

Dr. Kovács Péter c. r. alezredes
osztályvezető


Cím: 9024 Győr, Szent Imre út 2-4. Pf.:302 9002
Telefon: (96) 520-000 BM: 21/80-21 Telefax: (96) 520-000, BM: 21/82-04
e-mail: hatro.gyormrfk @gyor.police.hu



65964000145 23201001 02545 65964010000003 000061 004/004



2320100110025456596400001450202



VAS MEGYEI KORMÁNYHIVATAL
SZOMBATHELYI JÁRÁSI HIVATAL

Iktatószám: VA-06/AKF02/ 2251-2/2019.
Ügyintéző: Kelenen Géza
Telefon: (94) 512-992

Tárgy: Vélemény
Mellékletek: -
Hiv. szám:
VÁM/102-2/2019 Vámoszabadi Község Pol-
gármestere

Ambrus Gellért Úr
polgármester

Vámoszabadi Község Önkormányzata
9061 Vámoszabadi,
Szabadi u. 57.

Tisztelt Polgármester Úr!

A településfejlesztési koncepcióról, az integrált településfejlesztési stratégiáról és a településrendezési eszközökről, valamint egyes településrendezési sajátos jogintézményekről szóló 314/2012. (XI. 8.) Korm. rendelet 9. számú mellékletének 19. pontjában biztosított jogkörömben, Vámoszabadi község településfejlesztési koncepció és rendezési terv felülvizsgálata - véleményezés tárgyában az alábbi véleményt adom:

A településrendezési eszközök, tervek elkészítése kapcsán a következőkre hívom fel a figyelmet:

- Az erdőkre vonatkozó jogszabályi tudnivalókat az erdőről, az erdő védelméről és az erdőgazdálkodásról szóló 2009. évi XXXVII. törvény (továbbiakban: Evt) és kapcsolódó rendeletei tartalmazzák.
- Az Evt. 78.§ (1) alapján erdőterületet termelésből kivonni - kivételes esetben - kizárólag a közérdekkel összhangban lehet. Az Evt. 78.§ (2) alapján az erdőterület igénybevételéhez az erdészeti hatóság előzetes engedélye szükséges.
Erdőterület igénybevételét az erdészeti hatóság, szintén előzetesen engedélyezett csereerdősítés feltétele mellett engedélyezheti (Evt.78.§ (3)), vagy az igénybevevő erdővédelmi járulékot köteles fizetni (Evt. 81.§ (1)).

A kérelemhez csatolt véleményezési dokumentáció alapján (Msz.: 18094) megállapítottam, hogy a tervezett módosítások az Országos Erdőállomány Adattárban nyilvántartott alábbi erdőterületeket érintik:

Vámoszabadi 0145/1 és 0145/2 hrsz.-ok (2 D, 2 E 2 G, 2 VI erdő- és egyéb részletek),

Vámoszabadi 019/2 – 019/10 hrsz.-ok (9. erdőtag), és

Vámoszabadi 026/1 (8 H), 026/2 (8 I), 024/4 (8 F), 052 (8G) hrsz.-ok

Az erdészeti hatóság a településrendezési eszközök csatolt dokumentációjában bemutatott módosításokat nem kifogásolja, az előírt hatósági eljárásokat azonban előzetesen le kell folytatni.

A leendő építési munkáknál figyelemmel kell lenni a környező erdők talajának védelmére, az erdőállományok életfeltételeinek megtartására, az erdőkben keletkező károk elkerülése érdekében. Az Evt. 62. § (3) bekezdése szerint az erdő talaját a szomszédos területekről ért károsító hatások megszüntetéséről és következményeinek felszámolásáról a kár előidézője köteles gondoskodni.

Az eljárás további szakaszában az erdészeti hatóság részt kíván venni, és a véleményezési dokumentációt kizárólag *elektronikus úton* kéri megküldeni (a 2015. évi CXXII. törvény 9. § (1) bekezdés ac) pontja alapján, mint elektronikus ügyintézésre köteles szervezet).

Hatáskörömet és illetékességemet a földművelésügyi hatósági és igazgatási feladatokat ellátó szervezetek kijelöléséről szóló 383/2016. (XII. 2.) Korm. rendelet 11.§ (1) bekezdése, 12.§ (5) bekezdése és az 2. számú melléklete rögzíti.

A járási hivatalvezető a kiadmányozási jogát az 1/2017. (I. 2.) számú kormányrendelettel utasítással kiadott Kiadmányozási Szabályzat 6. számú függeléke alapján ruházta át, a kiadmányozási jog átruházása a járási hivatalvezető hatáskörét nem érinti.

Szombathely, 2019. február 12.

dr. Kovács Györgyi járási hivatalvezető
nevében és megbízásából:

/: Kelemen Géza /
kijelölt igazgatási szakügyintéző

Kaplak:
1. Címzett, EKEIDR-en keresztül
2. Irattár



Győr-Moson-Sopron
Megyei Önkormányzati
Hivatal

Érkezett: 2019. év 02. hó 15. nap
Érkeztetési azonosító: 495/2019
Iktatószám: VÁM/201.15.2019

Ikt. szám: 117-2/2019.

Tárgy: Vámosszabadi község
Településfejlesztési koncepció és Rendezési
terv felülvizsgálat (Msz.:18094-K, 18094)
30§_37§

Vámosszabadi Község Önkormányzata
Ambrus Gellért Polgármester Úr részére
Vámosszabadi
Szabadi u. 57.
9061

Tisztelt Polgármester Úr!

Vámosszabadi község településfejlesztési koncepciójának felülvizsgálatával és településrendezési tervének módosításával kapcsolatos megkeresését köszönettel megkaptam. A tárgyi feladatok készítése során - a 314/2012. (XI. 8.) Korm. rendelet 30.§ és 37§ (4) rendelkezései alapján - kérem, szíveskedjenek figyelembe venni a településre vonatkozó alábbi területfejlesztési és területrendezési dokumentumokat:

- Győr-Moson-Sopron Megye Területfejlesztési Koncepciója www.gymsmo.hu
- Győr-Moson-Sopron Megyei Területfejlesztési Program www.gymsmo.hu
- Győr-Moson-Sopron Megye Területrendezési Terve www.gymsmo.hu
- a Nemzeti Fejlesztés 2030 - Országos Fejlesztési és Területfejlesztési Koncepcióról szóló 1/2014. (I. 3.) OGY határozat
- Országos Területrendezési Terv (2003. évi XXVI. tv.), illetve a 2019.03.15-én hatályba lépő Magyarország és egyes kiemelt térségeinek területrendezési tervéről szóló 2018. évi CXXXIX. törvényt

Továbbá kérem:

- az épített környezet alakításáról és védelméről szóló 1997. évi LXXVIII. tv.
- az országos településrendezési és építési követelményekről szóló 253/1997. (XII. 20.) Korm. rendelet (továbbiakban: OTÉK)
- és a területfejlesztésről és területrendezésről szóló 1996. évi XXI. tv.
- a településkép védelméről szóló 2016. évi LXXIV. tv.
- a településfejlesztési koncepcióról, az integrált településfejlesztési stratégiáról és a településrendezési eszközökről, valamint egyes településrendezési sajátos jogintézményekről szóló - 314/2012. (XI. 8.) Korm. rendelet

vonatkozó előírásai érvényesítését.

Előzetesen tájékoztatom, hogy az épített környezet alakításáról és védelméről szóló 1997. évi LXXVIII. tv. 8. § (2) bekezdés valamint a településfejlesztési koncepcióról, az integrált településfejlesztési stratégiáról és a településrendezési eszközökről, valamint egyes településrendezési sajátos jogintézményekről szóló - 314/2012. (XI. 8.) Korm. rendelet 30.§



Győr-Ménfőcsanak
Megyei Önkormányzati
Hivatal

és 31.§ rendelkezései szerint a területi (megyei) önkormányzat véleményét nyilvánít a települési önkormányzatok településfejlesztési koncepciója valamint integrált településfejlesztési stratégiája tervezetéről. Ennek értelmében a hivatkozott dokumentumokat a következő véleményezési fázisban a Győr-Ménfőcsanak Megyei Közigazgatás elnöke feladatára előterjeszti. (Az előterjesztés a megyei főépítész feladata).

Jogszámban előírt tájékoztatói kötelezettségemnek eleget téve jelzem, hogy Győr-Ménfőcsanak Megyei Területrendezési Terve Városszabadi közigazgatási területét az alábbi területfelhasználási kategóriákra osztja:

- Erdőgazdálkodási térség 51,7789875595 ha
- Mezőgazdasági térség 1870,57862989 ha
- Városias települési térség 0 ha
- Hagyományosan vidékies települési térség 300,79525568 ha
- Vizgazdálkodási térség 12,734073526 ha
- Építmények által igénybe vett térség 0 ha

(A tervezőknek szülő külön tájékoztató: a település MTR szerinti területe 2235,8869466555 ha.)


Bizom benne, hogy a hatályos jogszabályok betartása mellett a dokumentumalkiban/tervekben rögzített módosítások hozzájárulnak a megye által megfogalmazott – Dinamikus Innovatív Otthonos megye – jövőképehez.


Az egyeztetési eljárás további fázisaiban részt kívánok venni.

Kérem Polgármester Urat, hogy a Korm. rendelet 30.§ (5) bekezdés és a 38.§ szerinti véleményezési dokumentációt papír alapon és CD-is szíveskedjék számomra megküldeni.

Győr, 2019. február 14.

Tisztelettel:


Pappné Kéti Adrienn
megyei főépítész



VÁM/201-11/2013
2019 FEBR 14.

GYŐR-MENFŐCSANAK MEGYEI KORMÁNYHIVATAL

KORMÁNYPELBÍZOTTI KABINET

Iktatószám: GYD-02/068-2/2019.

Ügyintéző: Gyimóthy Ákos
Telefon: (96) 795-677

Tárgy: Vámoszabadi Község település-
fejlesztési koncepciójának és település-
rendezési tervének felülvizsgálata, **előze-
tes tájékoztatás**

Mellékletek: -

Hív. szám: VÁM/102-2/2019.

Ambrus Gellért Úr
polgármester

Vámoszabadi Község Önkormányzata

VÁMOSSZABADI

Szabadi u. 57.

9061

Tisztelt Polgármester Úr!

Vámoszabadi Község településfejlesztési koncepciójának **Msz.: 18094-K** tervszámú és településren-
dezési eszközeinek **Msz.: 18094** tervszámú felülvizsgálatával kapcsolatos szíves megkeresésére – az
épített környezet alakításáról és védelméről szóló 1997. évi LXXVIII. tv. (továbbiakban: Étv.) 8. § (2)
bekezdése, továbbá a *településfejlesztési koncepcióról, az integrált településfejlesztési stratégiáról és*
a településrendezési eszközökről, valamint egyes településrendezési sajátos jogintézményekről szóló
314/2012. (XI. 8.) Korm. rendelet (továbbiakban: Korm. rendelet) 30.§ (3) bekezdése alapján – az aláb-
bi **előzetes tájékoztatást adom:**

A településrendezési eszközök kidolgozása során

- az épített környezet alakításáról és védelméről szóló 1997. évi LXXVIII. tv. (Étv.),
- a településkép védelméről szóló 2016. évi LXXIV. törvény (Tvtv.),
- az országos településrendezési és építési követelményekről szóló 253/1997. (XII. 20.) Korm.
rendelet (OTÉK),
- a településfejlesztési koncepcióról, az integrált településfejlesztési stratégiáról és a telepü-
lésrendezési eszközökről, valamint egyes településrendezési sajátos jogintézményekről szó-
ló 314/2012. (XI. 8.) Korm. rendelet,
- a jogszabályszerkesztésről szóló 61/2009. (XII. 14.) IRM rendelet, valamint
- az építésügyi és az építésüggyel összefüggő szakmagyakorlási tevékenységekről szóló
266/2013. (VII. 11.) Korm. rendelet

vonatközpont előírásainak betartása mellett különösen az alábbi követelményekre hívom fel a figyelmet:

- Az Országos Területrendezési Tervei szövege 2003. évi XXVI. törvény (továbbiakban: OTT) 12/A. § (1) bekezdése szerint: "A kiemelt térségi és megyei területrendezési tervek, valamint a településrendezési eszközök készítése során a 12. § (1) és (2) bekezdésében felsorolt területi érintettségével kapcsolatos állásfoglalásra kötelezett államigazgatási szervek körüli segíti övezetek által érintett területeket az országos, a kiemelt térségi és a megyei övezetek területi érintettségével kapcsolatos állásfoglalásra kötelezett államigazgatási szervek előzetes adatszolgáltatása figyelembevételével kell lehatárolni."

- Az új beépítésre szánt területek kijelölésénél meg kell vizsgálni a OTT 13/A. § (1) bekezdés, az OTT 14. § (1) bekezdés, 17. § (1) bekezdés, 18. § (1) bekezdés, 19. §, valamint az Étv. 7. § (3) bekezdés b), d) és e) pontokban foglalt előírások érvényesülését. Felhívom a figyelmet, hogy a Magyarország és egyes kiemelt térségeinek területrendezési tervéről szóló 2018. évi CXXXIX. törvény 2019.03.15-én hatályba lépő 12. § (3) bekezdése szerint: "Új beépítésre szánt terület kijelölésével egyidejűleg a területmóvekmény legkisevsebb 5%-ának megfelelő kiterjedésű, legalább 50%-ában az újonnan kijelölt beépítésre szánt területtel kapcsolatban lévő zöldterület, – gazdasági vagy különleges terület kijelölése esetén zöldterületet vagy védődöt – kell kijelölni. Ha a zöldterület vagy védődöt kijelölése az új beépítésre szánt terület rendelkezése miatt az adott területen nem valósítható meg, akkor a zöldterületet vagy a védődöt területet a település arra alkalmas más területen kell kijelölni."

- A Korm. rendelet 29/A. § szerinti **partnerségi véleményezési eljárás** szabályai és követelményei **2018.12.05-től** változtak. Felhívom a figyelmet az új követelmények betartására.

- Településképet érintő módosítás esetében meg kell vizsgálni a településképi rendellel való összhangot. Amennyiben szükséges új településképi követelmények meghatározása, azt előzetesen a településképi rendelet módosításával kell megtenni. Korm. rendelet 3. § (6) "A helyi építési szabályzat – a tervezett változások időbeli ütemezésének figyelembevételével – a településszerkezeti tervvel és a településképi rendellel összhangban készül."

Tájékoztatom, hogy a települést érintő, figyelembe veendő területrendezési hatósági eljárás jelenleg nincs folyamatban. A dokumentáció kidolgozása során a Korm. rendelet 11. §, 12. § és 13. §, mellett a 4. § (2) bekezdésében foglaltakra, a megalapozó vizsgálatok és alátámasztó javaslatok tekintetében a Korm. rendelet 1. és 3. mellékletében foglaltakra, a módosítás részletes tartalmi elemeit illetően pedig az 5., valamint 7. mellékletben foglaltakra legyenek figyelemmel. A módosításnak a Korm. rendelet 37. §-a szerinti alapvetően az államigazgatási szervek által szolgáltatandó adatokra kell támaszkodnia.


Az egyeztetési eljárás további fázisaiban részt kívánok venni.

Kérem, hogy 314/2012. (XI. 8.) Korm. rendelet 38. §-a szerinti véleményezésre benyújtandó dokumentációt a Korm. rendelet 37. § alapján beérkezett véleményekkel és egyéb előzményiratokkal együtt, papíralapon és elektronikus formátumban, CD adathordozón is szíveskedjek megküldeni.

Győr, 2019. február 11.

Tisztelettel

Széles Sándor kormány megbízott nevében és megbízásából



Erkezett: 2019. év 02. hó 20. nap
Erkeztetési azonosító: 58k/2019
Iktatószám: VÁM/2019/18



Digitálisan aláírta
VEMKH

Dátum: 2019.02.20
15:58:59 +01'00'

VESZPRÉM MEGYEI
KORMÁNYHIVATAL

Ügyiratszám: VE-V/001/241-2/2019 **Tárgy:** Vámosszabadi településfejlesztési koncepciójának és rendezési tervének felülvizsgálata

Ügyintéző: Nagy Levente **Hiv. szám:** VÁM/102-2/2019

Szerv. egység: Bányászati Osztály **Melléklet:**

Telefon: 88 – 550 964

Vámosszabadi Község Önkormányzata

9061 Vámosszabadi
Szabadi u. 57.

Vámosszabadi Község Polgármestere véleményezési eljárás keretén belül kereste meg a Veszprém Megyei Kormányhivatalt (továbbiakban: Bányafelügyelet).

Vámosszabadi településfejlesztési koncepciójának felülvizsgálata kapcsán a Bányafelügyelet megállapította, hogy a hatáskörébe tartozó szakmai kérdések tekintetében nem érintett. Vámosszabadi közigazgatási határain belül, a Bányafelügyelet nyilvántartása szerint, felszínmozgás-veszélyes terület, megkutatatott nyilvántartott ásványvagyon, védett földtani érték nincs.


A Bányafelügyelet a véleményezési eljárás további szakaszában **nem** kíván részt venni.

Veszprém, 2019. február 20.

Takács Szabolcs kormány megbízott nevében és megbízásából

Nagy Levente

bányafelügyeleti szakügyintéző



Iktatószám: 366-2/2019
 Ügyintéző: Burda Brigitta
 Tárgy: Vámosszabadi TRT módosítás
 (msz:18094)
 Hiv. szám: VÁM/102-2/2019
 Oldalszám: 2

Ambrus Gellért

polgármester

Vámosszabadi Község Önkormányzata

9061 Vámosszabadi

Szabadi út 57.

ELŐZETES ÁLLÁSFOGLALÁS

A Fertő-Hanság Nemzeti Park Igazgatóság Vámosszabadi község településrendezési tervének módosításával kapcsolatban az alábbi előzetes állásfoglalást adja:

- Az előzetes dokumentáció alapján a tervezési területek nehezen, vagy nem beazonosíthatóak pontosan, ezért kérjük a területek egyértelmű térképi megjelenítését, valamint a szöveges dokumentációban a helyrajzszám szerinti meghatározásukat is.
- A 14. számú út tervezett új nyomvonalának déli szakaszán a nyugati változat keresztül haladna a 0186/9 b, c, d hrsz.-ú nádason, mely a közösségi jelentőségű természetvédelmi rendeltetésű területek közé (Natura 2000), valamint az Országos Ökológiai Hálózat ökológiai folyosó övezetébe, a természeti területek körébe, valamint az egyedi tájértékek közé is tartozik. A középső szakaszon a keletebbi változat a 073 hrsz.-ú ex lege védett láp és Natura 2000 terület közvetlen közelében haladna, valamint az északi részen az egyesített szakasz keresztül haladna a 0145/2 a, b, c hrsz.-ú ex lege védett lápon, mely Natura 2000 terület, valamint az ökológiai hálózat magterülete is egyben. A fenti nyomvonalak megvalósulása esetén a védett élőhelyek részbeni pusztulása, feldarabolódása, zavarásának növekedése várható, ezért mindenképpen szükséges olyan nyomvonal kidolgozása, mely a védett élőhelyeket elkerüli.
- A 813-as út folytatása érintheti a Lajma-nádas területét, amely a közösségi jelentőségű természetvédelmi rendeltetésű területek (Natura 2000), az ökológiai hálózat magterületéhez, valamint a természeti területek és az egyedi tájértékek közé tartozik. A nádast elkerülő nyomvonal kialakítása szükséges.
- A 0253/2 hrsz.-ú csatorna mellett tervezett kerékpárút Natura 2000 területen haladna, ezért a másik változat tervezését tartjuk elfogadhatónak.
- A 14. számú út és a győrzámolyi út melletti mezőgazdasági övezetbe sorolt területeken tervezett szolgáltató gazdasági terület érinti a 038 hrsz.-ú Natura 2000 területen haladó, valamint országos jelentőségű védelemre tervezett csatornát, valamint zavaró hatással bírhat a tőle északra található ex lege védett láp területére is. A csatorna területe nem

Sarród, 2019. február 25.





Tisztelettel:

Allásfoglalásunkat a környezetvédelmi és természetvédelmi hatósági és igazgatási feladatokat ellátó szervezetek kijelöléséről szóló 71/2015. (III.30.) kormányrendelet 37.§ d) pontja alapján adtuk ki.

- További részletes állásfoglalásunk kialakításához kérjük a dokumentáció pontosítását.
 - A horgászto és környezete az Országos Ökológiai Hálózat ökológiai folyoso övezetébe és a természeti területek közé tartozik. Allásfoglalásunk kialakításához az itt kialakítandó sportterület és lakóterület pontosabb tervének ismerete szükséges.
 - További egyeztetést igényel a tervezett módosítás.
- szorható át gazdasági övezetbe, valamint környezetének beépítése sem támogatható.

VÁRKAPITÁNYISÁG
Integrált Területfejlesztési Központ
Nonprofit Zrt.

+36 1 225 0554 

1013 Budapest, Ybl Miklós tér 6. 
1519 Budapest, Pf. 365

Ikt. szám:

Füleky Zsolt

helyettes államtitkár úr részére

1300/20-2/2019.

Miniszterelnökség

Építészeti és Építésügyi Helyettes Államtitkárság

Budapest

Pf. 6.

1357

Tárgy: Vámosszabadi Község Településfejlesztési koncepció és Rendezési Terv felülvizsgálata

Tisztelt Helyettes Államtitkár Úr!

Az egyes központi hivatalok és költségvetési szervek formában működő minisztériumi háttérintézmények felülvizsgálatával összefüggő jogutódlásáról, valamint egyes közfeladatok átvételéről szóló 378/2016. (XII. 2.) Korm. rendelet 34. § (1) és (2) bekezdésére figyelemmel, további ügyintézés céljával, levelemhez mellékelten küldöm a tárgyban kelt, Társaságunk részére érkezett dokumentumot, mellyel kapcsolatban Társaságunknak további teendője nincs.

Kérem a T. Helyettes Államtitkár Urat, hogy amennyiben szükséges, a dokumentumot a Miniszterelnökség illetékes szervezeti egysége részére továbbítani szíveskedjen.

Budapest, 2019. február

Üdvözlettel



Madaras Bence
vezérigazgató



Készült: 3 példányban

Kapják:

- 1.) Miniszterelnökség Építészeti és Építésügyi Helyettes Államtitkárság
- 2.) Vámosszabadi Község Önkormányzata
- 3.) Irattár



Érkezett: 20.19 év 03 hó 06 nap
Érkeztetési azonosító: F39 (2019)
Iktatószám: VÁM/201 23 1.2019



Dr. Homor
Zsuzsanna Judit

Digitálisan aláírta: Dr.
Homor Zsuzsanna Judit
Dátum: 2019.03.06
10:47:47 +01'00'

BUDAPEST FŐVÁROS
KORMÁNYHIVATALA

NÉPEGÉSZSÉGÜGYI FŐOSZTÁLY

Ambrus Gellért polgármester
részére

Vámosszabadi Község Önkormányzata

Iktatószám: BP/FNEF-TKI/01968-2/2019.
Ügyintéző: dr. Semsey Hajnalka
Telefonszám: 06 (1) 465-3866
E-mail: kozeg1@nfo.bfkh.gov.hu
Tárgy: Véleményezés természetes gyógytényező
érintettsége szempontjából.
Hiv. szám: VÁM/102-2/2019.

Tisztelt Polgármester Úr!

Vámosszabadi község településfejlesztési koncepciójának és rendezési tervének felülvizsgálata kapcsán, hivatkozott számú levelében történt megkeresésére a népegészségügyi feladatkörében eljáró Budapest Főváros Kormányhivatala (a továbbiakban: BFKH) az alábbi tájékoztatást adja.

A település közigazgatási határain belül természetes gyógytényező érintettsége nem áll fenn, ezért jelen esetben BFKH véleményezési lehetőséggel nem rendelkezik.

Érintettség esetén BFKH, mint államigazgatási szerv feladatát a *településfejlesztési koncepcióról, az integrált településfejlesztési stratégiáról és a településrendezési eszközökről, valamint egyes településrendezési sajátos jogintézményekről* szóló 314/2012. (XI. 8.) Kormányrendelet 9. számú mellékletének 25. pontja állapítja meg.

BFKH jelen iratot az *elektronikus ügyintézés és a bizalmi szolgáltatások általános szabályairól* szóló 2015. évi CCXXII. törvény 9. § (1) bekezdésére tekintettel elektronikus úton küldi meg.

BFKH felhívja a figyelmet arra, hogy BFKH-val elektronikus úton szükséges kapcsolatot tartani (szervezetnév: BFKHNSZSZ, KRID azonosítókód: 427094958).

Budapest, - dátum a digitális aláírás szerint

Üdvözlettel:

dr. György István
kormány megbízott megbízásából

Dr. Homor Zsuzsanna
fővárosi és megyei tisztifőorvos

Népegészségügyi Osztály 1.

1138 Budapest, Váci út 174. – 1550 Bp., Pf.: 203 – Telefon: +36 (1) 465-3866 – Fax: +36 (1) 465-3853
E-mail: kozeg1@nfo.bfkh.gov.hu – Honlap: www.kormanyhivatal.hu



Érkezett: 2019. év 03. hó 06. nap
Érkeztetési azonosító: 7101/2019
Iktatószám: VÁM/201. 24. 2019



Győrzámoly Község Önkormányzata
9172 Győrzámoly, Rákóczi u. 45.
e-mail: gyorzamoly@gyorzamoly.hu

Tel.: 96/352-122

Fax: 96/352-122

Ügyiratszám: GYZ/311-2/2019.

Tárgy: határozat megküldése

Ügyintéző: dr. Torma Viktória

Hiv. szám:

Kérjük válaszában szíveskedjen
iktatószámunkra hivatkozni!

Vámosszabadi Község Önkormányzata

Vámosszabadi
Szabadi u. 57.
9061

Tisztelt Polgármester Úr!

Csatoltan megküldöm Győrzámoly Község Önkormányzat Képviselő-testületének határozatát a településrendezési terv módosítása tárgyában.

Győrzámoly, 2019. március 6.

Tisztelettel:

dr. Torma Viktória
jegyző



A DOKUMENTUMOT DIGITÁLIS
ALÁÍRÁSSAL LÁTTA EL.



AVDH Bélyegző

Győrzámoly Község Önkormányzat
Képviselő-testülete
9172 Győrzámoly, Rákóczi u. 45.

Kivonat
a Képviselő-testület 2019. február 11. napján tartott üléséről
készült jegyzőkönyvből

Képviselő testület tagjainak száma: 7 fő
Döntéshozatalban részt vett képviselők száma: 6 fő
A Képviselő-testület 6 fő igen szavazatával, ellenszavazat és tartózkodás nélküli az alábbi határozatot hozta:

Győrzámoly Község Önkormányzat Képviselő-testületének 27/2019. (II. 11.) határozata
Vámosszabadi Község Településrendezési Terv módosítás (Msz.: 18094) – Tervek elfogadás, előzetes
tájékoztató

1. Győrzámoly Község Önkormányzatának Képviselő-testülete megismerve Vámosszabadi Község településrendezési tervének tervezett módosítását, az ellen kifogást nem emel és az eljárás további szakaszában nem kíván részt venni.

2. A Képviselő-testület felkéri Horváth Gábor polgármestert, hogy a döntésről Vámosszabadi Község polgármesterét értesítse.

Elkészítette: Horváth Gábor polgármester
Határidő: azonnal

Horváth Gábor sk.
polgármester

dr. Torma Viktória sk.
jegyző

A kivonat hiteles:
Győrzámoly, 2019. március 6.



dr. Torma Viktória
jegyző

Kérelem

Alulírott Alasztics Zsolt (szül. Győr, 1967.06.20.) Vámosszabadi, Fő utca 23. sz. alatti lakos azzal a kéréssel fordulok a tisztelt Vámosszabadi Önkormányzathoz, hogy a tulajdonomban lévő, Vámosszabadi belterület 79. helyrajzi számon található ingatlant a rendezési tervből törölni szíveskedjenek, mivel építési telkeket szeretnék kialakítani a jelzett területen.

Együtműködésüket előre is köszönöm.

Tisztelettel:



Alasztics Zsolt

Vámosszabadi, 2019.03.12.

