

## Vámosszabadi Község Önkormányzata

### Képviselő-testületének

22/2017. (XII.15.)

önkormányzati rendelete

### a településkép védelméről

Vámosszabadi Község Önkormányzata Képviselő-testülete a településkép védelméről szóló 2016. évi LXXIV. törvény 12. § (2) bekezdésében kapott felhatalmazás alapján a Magyarország helyi önkormányzatairól szóló 2011. évi CLXXXIX. törvény (továbbiakban: Mötv.) 13. § (1) bekezdés 1. és 7. pontjaiban és az épített környezet alakításáról és védelméről szóló 1997. évi LXXVIII. törvény (továbbiakban: Étv.) 29.§ (3) bekezdése, valamint az 57.§ (3) bekezdésében meghatározott feladatkörében, a településfejlesztési koncepcióról, az integrált településfejlesztési stratégiáról és a településrendezési eszközökről, valamint egyes településrendezési sajátos jogintézményeiről szóló a 314/2012 (XI. 8.) Korm. rendelet (továbbiakban: Rendelet) 43/A § szerint eljárva az állami főépítész hatáskörében eljáró Győr-Moson-Sopron Megyei Kormányhivatal, a Nemzeti Média- és Hírközlési Hatóság, a Győri Járási Hivatal Örökségvédelmi Osztálya, valamint a Fertő-Hanság Nemzeti Park Igazgatóság véleményét kikérve a következőket rendeli el:

### I. Fejezet

### ÁLTALÁNOS RENDELKEZÉSEK

#### 1. A rendelet alkalmazási köre, hatálya

##### 1. §

A helyi településképi rendelet célja Vámosszabadi Község épített környezetének megőrzése érdekében a helyi építészeti értékvédelemmel, a településképi követelményekkel és a településkép-érvényesítési eszközökkel kapcsolatos szabályok megállapítása.

##### 2. §

E rendeletben Vámosszabadi község teljes közigazgatási területére vonatkozó településképi követelmények kerülnek meghatározásra a 7. sz. melléklet szerinti területekre vonatkozóan, melyek a településszerkezet, táji környezet, településkarakter vagy egyéb helyi adottság miatt a településképi szempontból meghatározó területekre, valamint az Étv. szerinti helyi építészeti örökség egyedi és területi védelmére vonatkoznak.

#### 2. Értelmező rendelkezések

##### 3. §

E rendelet alkalmazásában általános fogalmak:

- a) Védett településszerkezet: az önkormányzat által védetté nyilvánított utcahálózat, telekszerkezet, beépítési mód és kötelező építési vonal.
- b) Védett épület, építmény: az önkormányzat által védetté nyilvánított olyan épület, építmény, amely a hagyományos településkép megőrzése céljából, továbbá építészeti, településtörténeti, helytörténeti, régészeti, művészeti, vagy műszaki-ipari szempontból jelentős alkotás. A védett épület, építmény fogalmába beletartozik annak minden alkotórésze – ideértve a kiegészítő, illetve külső és belső díszítő elemeket. A rendelet alkalmazása szempontjából védettnek minősül az a telek, annak használati módja is, amelyen a védett épület, építmény áll.
- c) Védett műtárgy: az önkormányzat által védetté nyilvánított műszaki alkotás, műtárgy – különösen emlékmű, szobor, síremlék (sírkő), utcabútorzat, díszkút, kerítés.
- d) Védett növényzet: az önkormányzat által védetté nyilvánított olyan növényzet, amely fajtájánál, koránál, helyzeténél, látványánál vagy valamilyen eseményhez-kötődésénél fogva védelemre érdemes.
- e) Védett érték károsodása: minden olyan esemény, beavatkozás, amely a védett érték teljes vagy részleges megsemmisülését, karakterének előnytelen megváltoztatását, általános esztétikai értékcsökkenést eredményez.
- f) Utcaképi védelem: a jelölt utcaszakaszok épületeinek beépítési módját, az épületek építészeti arculatának, tömegének, jellemző paramétereinek megőrzését jelenti.
- g) Zöldfelület: biológiailag aktív növényzettel borított terület, ahol a termőtalaj és az eredeti altalaj, illetve a talajképző kőzet között nincs egyéb más réteg.
- h) Zöldterület: a település közigazgatási területén lévő, a lakosság egészsége megőrzésére, közérzetének javítására, felüdülésére, a település szerkezetének tagolására szolgáló, az intézményi területek funkcionális használatát, esztétikai megjelenését biztosító, jellemzően növényzettel borított terület.
- i) Reklám elhelyezése: reklám közzététele, illetve reklámhordozó, reklámhordozót tartó berendezés, utcabútor: az utasváró, a közművelődési célú hirdetőfelület és információs vagy más célú berendezés a 104/2017.(IV.28.) Korm. rendelet szerinti értelemben.
- j) Vázlattev: a megértéshez szükséges műszaki tervdokumentáció, amely minden esetben megegyezik az eljárás által előírt műszaki tartalommal, azzal a különbséggel, hogy a tervek kidolgozottsága elsősorban a koncepcióra, beépítésre, tömegformálásra, a településképi szempontból meghatározó részek esetében legyen teljes.

## II. fejezet

### HELYI ÉRTÉKVÉDELEM

#### 3. Helyi védett értékek

##### 4. §

(1) A helyi értékvédelem feladata a helyi különleges oltalmat igénylő településszerkezeti, településképi, táji, építészeti, néprajzi, településtörténeti, régészeti, művészeti, műszaki-ipari, természeti, esztétikai szempontból védelemre érdemes védett terület és egyedi védett értékek 1. sz. melléklet szerinti körének számbavétele és meghatározása, nyilvántartása, dokumentálása, megőrzése, megőriztetése és a lakossággal való megismerttetése, valamint a védett értékek károsodásának megelőzése, fenntartásuk, illetve megújulásuk elősegítése.

(2) A helyi védettség alá helyezésről, annak megszűnéséről a Képviselő-testület jelen rendelet módosításával dönt. A védetté nyilvánításhoz, annak megszüntetéséhez az önkormányzati főépítész szakmai véleménye szükséges, ami az értékvizsgálaton alapul, melyet a 3. sz. melléklet

szerinti tartalommal az eljárás megindítását követő 60 napon belül kell elkészíttetni.

(3) A védettség megszüntetésére akkor kerülhet sor, ha

- a) a védetté nyilvánított helyi érték megsemmisül,
- b) a védett terület, illetve érték, a védelem alapját képező értékeit helyreállíthatatlanul elveszítette,
- c) a védelem tárgya a védelemmel összefüggő szakmai ismérveknek már nem felel meg,
- d) a védett érték magasabb (műemléki) védettséget kap.

(4) A helyi védettség alá helyezést, annak megszüntetését bármely természetes vagy jogi személy, írásban a polgármesternél kezdeményezheti, mely kezdeményezésnek tartalmaznia kell

- a) a védendő érték megnevezését, szükség esetén a körülhatárolását;
- b) pontos hely megjelölését (utca, házszám, helyrajzi szám, épület-, illetve telekrész);
- c) a védendő érték rövid leírását (ha lehetséges, dokumentálását, fotók);
- d) a kezdeményezés indoklását.

(5) A helyi védettség alá helyezési, illetve annak megszüntetésére irányuló eljárás megindításáról 8 napon belül értesíteni kell:

- a) az érintett ingatlan tulajdonosát, hasznélvezőjét és használóját,
- b) az értékvédelemmel érintett bejegyzett helyi lakossági szervezeteket (alapítványok, egyesületek),
- c) a kezdeményezőt.

A kezdeményezéssel kapcsolatban az érdekeltek 30 napon belül írásban észrevételt tehetnek. A védettséggel kapcsolatos javaslatot – az erről szóló döntést megelőzően – a helyben szokásos módon 30 napra közhírré kell tenni. A közhírrététel időtartama alatt a javaslat és az értékvizsgálat megtekintését bárki számára biztosítani kell.

(6) A helyi védettség elrendeléséről és megszüntetéséről értesíteni kell:

- a) az ingatlan tulajdonosát, hasznélvezőjét, használóját,
- b) a Győr-Moson-Sopron Megyei Kormányhivatal Állami Főépítészét,
- c) a Győr-Moson-Sopron Megyei Kormányhivatal Győri Járási Hivatal Földügyi Osztályát,
- d) az illetékes építésügyi hatóságot,
- e) az érdekelt közműveket,
- f) a kezdeményezőt.

(7) A helyi védettség alá helyezett értékekről nyilvántartást kell vezetni, melyet közzé kell tenni az önkormányzat honlapján. A nyilvántartás tartalmazza a védett érték:

- a) megnevezését,
- b) területhatárát (utca, tér, közterület),
- d) a védelem elrendelésére vonatkozó képviselő-testületi döntés számát,
- e) helyszínrajzot vagy térképmásolatot,
- f) a védett értéket érintő beavatkozások, hatósági intézkedéseket.

### A helyi védettséggel összefüggő korlátozások, kötelezettségek

#### 5. §

(1) A védelemben részesített építmények korszerűsíthetők, (bővíthetők), funkciójuk megváltozhat, ezzel azonban védettségre okot adó értékeik nem csökkenthetők és a védett érték

létét, állagát nem veszélyeztetheti vagy azt értékvédelmi szempontból károsan nem befolyásolhatja. A helyi védelem alatt álló épület, illetve építmény nem bontható el.

(2) A védett épületeket hagyományos építészeti tömegükben, tetőformájukban kell megtartani, érintetlenül hagyva az értéket képező homlokzati nyílásrendet és a nyílások osztását, megőrizve az eredeti homlokzati tagozatokat és a homlokzat egységes színezését.

(3) A védett épület belső korszerűsítését, átalakítását, esetleg bővítését a védettség nem akadályozza, sőt, a védelem érdekében elő kell segíteni ezen épületek mai igényeknek megfelelő használatát. A belső átalakításokat az eredeti szerkezet és belső értékek tiszteletben tartásával kell megoldani.

(4) A védett épületet úgy lehet bővíteni, hogy az eredeti épület tömegformája, homlokzati kialakítása, utcaképi szerepe ne változzon, illetve a legkisebb kárt szenvedje és a tervezett bővítés a régi épület formálásával, szerkezetével, anyaghasználatával összhangban legyen.

(5) A védett épületen/építményen semmilyen gépészeti berendezés, tetőfelépítmény, égéstermék-kivezető szerkezet közterületről is látható egysége és kivezetése a környezetébe nem illeszkedő, esetleg zavaró módon nem helyezhető el.

(6) A helyi védett épületen tetőtérbeépítés vagy emeletráépítés csak akkor alkalmazható, ha ezt az illeszkedés szabályai lehetővé teszik, és ha a homlokzati értékek megőrizhetőek.

(7) A védett helyi értéket érintő munkák végzéséhez szükséges kérelemhez csatolni kell a hatályos jogszabályokban előírt tervdokumentáció egy példányát, vagy az ÉTDR azonosítót, valamint a következő mellékleteket:

- a) az anyaghasználatra és az építési technológiára vonatkozó részletes műszaki ismertetést az eredeti anyagok figyelembevételével;
- b) a homlokzati színtervet, amiben törekedni kell az eredeti színezésre, vagy ha ez nem ismert, a védett építmény jellegének és környezetének megfelelő színezést az eredeti épülettartozékaival és felszereléseivel, vagy ahhoz hasonló kialakítású részleteivel.

## A helyi védelem alatt álló értékek nyilvántartása

### 6. §

(1) Helyi védelem alatt álló szobor, szoborcsoport, emlékmű elemeinek esetleges cseréje, illetve hiányzó elemeinek pótlása során törekedni kell az egységes tömeghatás elérésére és az eredeti anyaghasználatra. A szobrok, emlékművek, kőkeresztek javítását, felújítását, tisztítását megfelelő szakképzettséggel rendelkező szakemberrel kell elvégeztetni.

(2) A védett értékek jó karbantartása, állapotuk megóvása a tulajdonos kötelezettsége. A tulajdonos kötelezettsége kiterjed a védelem alá helyezett érték minden alkotóelemére és részletére, függetlenül attól, hogy azok a rendeltetésszerű használathoz szükségesek-e vagy sem. A védett értékek megfelelő fenntartását és megőrzését elsősorban a rendeltetésüknek megfelelő használattal kell biztosítani.

(3) Az építészeti értékek szemléletformáló szerepének érvényesülése, a települési azonosság tudat fejlesztése érdekében a védett értékeknek és a velük kapcsolatos ismereteknek a helyi oktatásban

és közművelődésben helyet kell kapniuk.

### **A településképi önkormányzati támogatási és ösztönző rendszer**

#### **7. §**

- (1) Az Önkormányzat a jelen rendelet 1. számú mellékletében szereplő építmények, azok közvetlen környezete felújítása, helyreállítása érdekében végzett munkák megvalósulását a „Vámosszabadi Építészeti Értékvédelmi Támogatási Alap”-ból (a továbbiakban: Támogatás) segítheti.
- (2) A Támogatás előirányzatát az Önkormányzat éves költségvetésében biztosítja.
- (3) A Támogatást pályázat útján lehet igénybe venni.
- (4) A pályázatot évente egyszer, az éves költségvetés jóváhagyását követően a Képviselő-testület írja ki. A pályázat tartalmára vonatkozó részletes feltételeket a pályázati kiírás tartalmazza.
- (5) A beérkezett pályázatokat a Képviselő-testület bírálja el.
- (6) A pályázat alapján vissza nem térítendő és visszatérítendő kamatmentes támogatás nyerhető el.
- (7) A támogatást elnyert pályázókkal a Képviselő-testülettől átruházott hatáskörben a polgármester megállapodást köt.
- (8) A megállapodás tartalmazza a megítélt pénzösszeg felhasználásának módját, határidejét, feltételeit, az ellenőrzés szabályait.

### **III. fejezet**

#### **TELEPÜLÉSKÉPVÉDELEM**

##### **4. A településképi meghatározó területekre vonatkozó követelmények**

#### **8. §**

- (1) Az épületek színezése során lehetőleg pasztellszínek kerüljenek alkalmazásra azzal, hogy rikító színek nem alkalmazhatók.
- (2) Előkertben az utcavonalon kerítés legfeljebb 2 m magasságig építhető; az oldal és hátsó telekhatáron építendő kerítés magassága nem haladhatja meg az 1,80 m-t.
- (3) Épület homlokzatát felújítani, átalakítani csak a teljes épülethomlokzatra kiterjedően és annak eredeti formavilágának megfelelően szabad. A földszinten portál kialakítás, átalakítás csak az épület teljes földszintjére kiterjedő, egységes megformálással lehetséges.
- (4) Égéstermék homlokzaton történő kivezetése nem engedhető meg.
- (5) Kezeletlen trapézlemez vagy hullámlemez burkolat nem alkalmazható sem a homlokzatokon, sem a tetőkön.
- (6) A meglévő-megmaradó épületek megjelenését, tetőformáját átalakításuk során hozzá kell igazítani a kialakult utcaképhez.

## Növényzet

### 9. §

(1) Az új és a meglévő utcák fasorait, illetve azok pótlását a gyorsan öregedő, szemetelő vagy allergiakeltő pollenű, termésű fajok (pl. nyárok) kivételével előnyben kell részesíteni a levegőszennyezést tűrő fajokat. Az épületek, építmények környezetének rendezése során, ahol fásítani kell, az kizárólag tájba illő, nem invázív, őshonos növényekkel történhet a 8. sz. mellékletben ajánlott fajtákkal.

(2) A szomszéd telkének határától - figyelemmel az adott faj, fajta tulajdonságaira, növekedési jellemzőire, szakszerű kezelésére

a) a 2 méter magasságig nevelt cserjét, illetve sövényt legalább 1 méterre;

b) a 3 méter magasságig nevelt cserjét, illetve sövényt legalább 1,5 méterre;

c) fát a növekedési jellemzőitől függően

ca) alacsony termetű, gyenge növekedésű, legfeljebb 6 m magasságig nevelt fák esetében legalább 2 m-re -

cb) közepes termetű, legfeljebb 12 m magasságig nevelt fák esetében legalább 3 m-re;

cc) magas termetű terebélyes fák (pl.: diófa) esetében legalább 6 méterre kell ültetni.

d) a 3 méternél magasabbra nevelt sövényt a szomszéd telkének határától 1,5 méter és 3 méter között csak a szomszédos ingatlan tulajdonosai írásbeli hozzájárulásával lehet telepíteni.

e) Magánterületen javasolt az alábbi ültetési távolságokat kell betartani:

ea) 1,5 méternél alacsonyabb sövény, bokor az épülettől 2,0 méterre ültethető;

eb) 1,5 méternél magasabb sövény, bokor és 4,0 méternél alacsonyabb fa épülettől 3,0 méterre ültethető;

ec) egyéb fa (diófa és magasra növekvő, terebélyes fák kivételével) épülettől 4,0 méterre ültethető;

ed) diófa épülettől 7,0 méterre ültethető.

(3) A szomszéd telek kerítése vagy a telekhatáron lévő épület fala csak a szomszédos ingatlan tulajdonosainak – az esetleges feltételeket is tartalmazó – írásbeli hozzájárulásával futtatható be kúszónövényekkel.

(4) A kerítés nélküli telekhatárra kerítésként funkcionáló sövényt ültetni csak a szomszédos ingatlan tulajdonosainak írásbeli hozzájárulásával lehet. Az ilyen sövényt az érintett telkek tulajdonosai vagy használói közösen kötelesek gondozni, illetve úgy metszeni, hogy annak magassága a 2,5 métert ne haladja meg.

(5) Azt a tulajdonost, az ingatlannal rendelkezni jogosultat, aki az előírásokat nem tartja be – kérelemre indult eljárásban –, a polgármester a fás szárú növény karbantartására, visszanyírására, gondozására kötelezi.

(6) Gazdasági területen szabadtéri parkoló kertészeti kialakításánál minimálisan 4 parkolóállásonként 1 db nagy lombkoronájú fa telepítése kötelező.

(7) A mezőgazdasági területen kizárólag a helyi építési hagyományoknak megfelelő, tájba illő épületek, építmények építhetők.

## 5. Helyi védett területre vonatkozó előírások

### 10.§

(1) A hagyományőrző építészeti karaktervédelem a beépítés hagyományos jellegzetességeit viszonylag egységesen megőrző településrészek, utcák hangulatának, építészeti értékeinek megőrzése, valamint - folyamatos átépítések során megvalósítható - még egységesebb, összefüggő utcaképi megjelenés érdekében kerül bevezetésre.

(2) A védett területen az épületek csak oldalhatáron állóan (legfeljebb az oldalhatártól 1 méterre), a meghatározó építészeti jellegzetességeit a helyi védelem alatt álló épületeket alapul véve kell meghatározni. Törekedni kell a hagyományos építőanyagok használatára, a magastetős (38-45 tetőhajlásszög) kialakítás ajánlott, a nyílászárók és egyéb homlokzati elemek a népi építészet formavilágát, arányait kövessék.

(3) A helyi védett épületen tetőtér beépítés vagy emeletráépítés csak akkor építhető, ha ezt az illeszkedés szabályai lehetővé teszik, és ha a homlokzati értékek megőrizhetőek.

(4) A településkép védelme érdekében az építési tevékenységgel érintett építmény építőanyagaként a helyi védelemmel össze nem egyeztethető anyaghasználat nem megengedett, különösen:

- a) betoncserép,
- b) hullámpala,
- c) bitumenes lemezfedés,
- d) műanyag hullámlemez,
- e) fém cserepeslemez,
- f) bitumenes hullámlemez.

(5) A tetőhéjazat cseréje a meglévő cserépfedéshez hasonló kinézetű, és azonos anyagú épületszerkezettel megengedett; meglévő palafedés cseréje, felújítása esetén a meglévővel azonos anyagú, méretű, színű fedésre kell törekedni. A héjazat cseréje esetén egy tetőfelületen csak egyféle fedés helyezhető el.

(6) A nyílászárók szerkezeti átalakítása, vagy cseréje esetén törekedni kell a meglévővel azonos anyagú, kiosztású, méretű, formájú, tagolású, színű nyílászárók elhelyezésére.

(7) Tájképvédelmi területen és erdőben az épületek és épületrészek homlokzata természetes anyagú (kő, fa, fém, tégl, sima vakolt felület stb.), vagy a természetes anyagok megjelenésével azonos, ahhoz közeli tónusú színnel és felületképzéssel készülhet.

(8) A tájba illesztést látványtervvel kell igazolni. A látványtervben meg kell jelennie a környező terepalakulatoknak. A látvány feltárulást a fő feltáró útvonalokról is igazolni kell. A kilátás és a rálátás szempontjait egyaránt vizsgálni kell.

(9) A rét, legelő, vízfolyások növényzetét meg kell tartani; az új telepítéseket többszintes növényállomány telepítésével kell megoldani.

---

## 6. Reklámokra, cégérekre vonatkozó előírások

### 11. §

(1) Városszabadi község teljes közigazgatási területén kizárólag e rendeletben meghatározott feltételeknek megfelelő reklámhordozón, továbbá méretben és technológiával tehető közzé reklám, helyezhető el reklámhordozó, illetve létesíthető és tartható fent reklámhordozót tartó berendezés a település településközponti területén az alábbi feltételekkel:

- a) közterületen reklám közzétételére kizárólag utcabútor használható;
- b) reklám elhelyezése közterületen a közművelődési célú hirdetőtáblán történhet.

(2) Nem minősül reklám közzétételének az ingóságon a gyártó által elhelyezett, a gyártó és a típus azonosítását lehetővé tevő logó, védjegy vagy más jelzés.

(3) Cégek, cégtáblák és cégfeliratok

- a) csak homlokzati felületen vagy arra merőlegesen helyezhetőek el, az épület építészeti részletképzésével, színezésével, építészeti hangsúlyaival összhangban;
- b) kiterjedésük egyenként nem haladhatja meg az 1,0 m<sup>2</sup>-t, és összességében nem lehet nagyobb, mint a homlokzat 5%-a;
- c) épületek homlokzatain épületdíszítő tagozatot nem takarhatnak;
- d) vállalkozásként az épület utcai homlokzatán 1 db cégér, cégtábla, cégfelirat és címtábla helyezhető el.

(4) Az épületek homlokzati felületein csak áttört és vonalszerű fényfelirat helyezhető el. Kápráztatást, vakítást, zavaró fényhatást okozó világítást, valamint LED futófényt elhelyezni nem lehet. Az önálló világító betűkkel megvalósuló cégér kialakításánál a kábeleket a falon belül, vagy takartan kell vezetni.

(5) Az épülethomlokzat részét képező kirakatportálok, nyílászárók üvegezésére kívülről, vagy belülről elhelyezett fóliadekoráció, reklám mérete nem haladhatja meg az adott portálfelület méretének 20%-át.

(6) Cégér, cégtábla, házszám, postaláda csak az épület architektúrájához, formavilágához illeszkedő módon és igényes kivitelben helyezhető el. A közterületen önállóan elhelyezett utcanév táblákat, valamint a falra szerelt utcanév táblákat egységes formában kell elhelyezni.

(7) Tilos az épület homlokzatát árubemutató céljából igénybe venni vagy annak 4 m<sup>2</sup>-nél nagyobb felületét eltakarni. A homlokzat takarásának minősül a kinyitható ajtószárnyakon, ablakszárnyakon, azokra szerelt rácson történő árubemutató vagy reklám célú igénybevétel is.

(8) Kandelláber reklám a település belterületén nem helyezhető el.

## 7. Egyéb műszaki berendezésekre vonatkozó előírások

### 12. §

(1) A község belterületén a villamos közép- és kiefeszültségű, valamint közvilágítási hálózatok és távközlési hálózat létesítéskor, illetve rekonstrukciójakor földkábelben, vagy alépítménybe helyezve föld alatt vezetve kell építeni.

(2) A település teljes közigazgatási területén a közművezetékek, járulékos közműlétesítmények elhelyezésénél a településképi megjelenítésre, esztétikai követelmények betartására is figyelemmel kell lenni, minden esetben kötelező a településképi véleményeztetés.



(3) A település hosszú távú arculatformálását meghatározó csapadékvíz- és belvízrendezési szerint a csapadékvíz elvezetésénél a nyílt árokrendszerű felszíni vízvezetés korszerűsítésére kell törekedni kell, ezért javasolt az utak korszerűsítése alkalmával zárt csapadékvíz-elvezetési rendszer kiépítése. Hosszabb távon nyílt árkos csapadékvíz-elvezetési rendszer csak szilárd burkolat nélküli, illetve beépítésre nem szánt területen javasolt fenntartani.

(4) Településképi szempontból új nagy-, közép-, kisméretű, valamint közvilágítási-, villamosenergia-ellátási hálózatot építeni, meglévő hálózat rekonstrukcióját engedélyezni

a) burkolt utakkal rendelkező területeken, új beépítésre szánt területen, illetve utak szilárd burkolatának kiépítésekor földkábeles elhelyezéssel;

b) burkolat nélküli utakkal feltárt területeken, valamint beépítésre nem szánt területeken a villamosenergia ellátás hálózatainak föld feletti vezetése fennmaradhat;

c) meglévő és indokolt esetben az utca fásítási és utcabútorozási lehetőségének a biztosítására a villamos energia elosztási, a közvilágítási és a távközlési szabadvezetéket közös egyoldali oszlopsorra kell fektetni, amelyre egyben a közvilágítást szolgáló lámpafejek is elhelyezhetők.

(5) Településképi szempontból a távközlési hálózat létesítésekor, illetve rekonstrukciójakor földkábelbe, illetve alépítménybe helyezve föld alatt vezetve kell építeni, ahol a föld feletti vezetés egyelőre fennmarad az utca fásítási és utcabútorozási lehetőségének a biztosítására a közvilágítási és a távközlési szabadvezetéket közös oszlopsoron kell vezetni.

(6) A mikrohullámú összeköttetés biztosítására szükséges magassági korlátozás betartandó, valamint a közszolgálati táv- és hírközlési antennák telepítésének feltétele, hogy előzetesen az önkormányzattal egyeztetett helykijelölési eljárás lefolytatásra sor kerüljön, valamint kötelező településképi konzultáció megtörténjen.

(7) A település ellátását biztosító felszíni energiaellátási és elektronikus hírközlési sajátos építmények, műtárgyak elhelyezésére elsősorban alkalmas területek a mezőgazdasági besorolású területek.

#### IV. fejezet

### TELEPÜLÉSKÉP ÉRVÉNYESÍTÉSI ESZKÖZÖK

#### 8. Településkép-védelmi tájékoztatás és szakmai konzultáció

##### 13. §

(1) Településképi konzultáció a település teljes közigazgatási területén kötelező minden építési, átalakítási, felújítási munkára, kivéve a településképi véleményeztetés és településképi bejelentési kötelezés alá vont eseteket.

(2) A szakmai konzultációt a települési főépítész (továbbiakban: főépítész) látja el, akadályoztatása esetén a polgármester, vagy az általa kijelölt személy végzi el a feladatot.

(3) A kötelező szakmai konzultációhoz a 4. sz. melléklet szerinti kérelmet kell benyújtani, amelyhez a csatolandó dokumentáció megegyezik az egyszerű bejelentéssel végezhető építési tevékenységekhez beadandó dokumentáció vázlattevényt szintű dokumentumaival.

(4) Az ajánlott településképvédelmi tájékoztatás és szakmai konzultáció kérelméhez a településképi véleményezési és településképi bejelentési eljárásban kötelező munkarészekkel azonos vázlatrtervek, adatok szükségesek, miután a konzultációról készült emlékeztető az önkormányzatot az emlékeztetőben rögzített állásfoglaláshoz, javaslatához kötik, valamint a településképi kötelezés során is figyelembe vehető.

## 9. Településképi véleményezési eljárás

### 14. §

(1) Településképi véleményezési eljárás lefolytatása szükséges a (2) bekezdésben részletezett esetekben a főépítész álláspontja alapján.

(2) A polgármester a főépítész szakmai álláspontjára alapozva folytat le településképi véleményezési eljárást az 5. sz. melléklet szerinti kérelemre:

- a) rendeltetéstől függetlenül, a tervezési területen a 300 m<sup>2</sup> beépített területet meghaladó építmény esetében;
- b) helyi egyedi védelem alatt álló építmény szomszédságában lévő építmény esetében;
- d) meghatározó településképi területi védelem alá tartozó területen lévő építmény esetében;
- e) közterületen vagy közlekedési területen lévő építmény esetében, valamint
- f) helyi egyedi védelem alatt álló építmény átalakítása, bővítése esetében;
- g) kettőnél több rendeltetési egységet tartalmazó építmény esetében, valamint

(3) A településképi véleményezés során vizsgálandó, hogy az alaprajzi megoldások nem eredményezik-e az épület tömegének vagy homlokzatának településképi szempontból kedvezőtlen megjelenését.

(4) A településképi véleményezés során az épület homlokzatának és tetőzetének kialakításával kapcsolatban vizsgálandó:

- a) a homlokzatkialakítás építészeti megoldásai megfelelően illeszkednek-e a kialakult, vagy a településrendezési eszköz szerint átalakuló épített környezethez;
- b) a homlokzatot tagolása, a nyílászárók kiosztása összhangban van-e az épület rendeltetésével és használatának sajátosságaival;
- c) a terv javaslatot ad-e a rendeltetéssel összefüggő reklám- és információs berendezés elhelyezésére és kialakítására; a terv településképi szempontból kedvező megoldást tartalmaz-e az épület gépészeti és egyéb berendezései, tartozékai elhelyezésére;
- d) a tetőzet kialakítása - különösen hajlásszöge és esetleges tetőfelépítménye - megfelelően illeszkedik-e a domináns környezet adottságaihoz;
- e) tömegalakítása, homlokzatfelület színezése, anyaghasználata harmonizál-e a településképi meghatározó karakterelemeivel.

(5) A településképi véleményezés során a határoló közterülettel való kapcsolatot illetően vizsgálandó:

- a) a közterületre benyúló építményrész, szerkezet, berendezés, - különösen díszvilágító és hirdető berendezés -, milyen módon befolyásolja a közterület használatát;
- b) korlátozza-e vagy zavarja-e a gyalogos és a kerékpáros közlekedést és azok biztonságát;
- c) megfelelően veszi-e figyelembe a közterület adottságait és esetleges berendezéseit, műtárgyait;
- d) a terv megfelelő javaslatot ad-e az esetleg szükségessé váló - közterületet érintő - beavatkozásra.

(6) A véleményezés lefolytatásához szükséges építészeti-műszaki tervdokumentáció - a településfejlesztési koncepcióról, az integrált településfejlesztési stratégiáról és a településrendezési eszközökről, valamint egyes településrendezési sajátos jogintézményekről szóló 314/2012. (XI. 8.) Korm. rendelet 26/A. § (3) bekezdésében foglaltakon túl - az alábbi munkarészeket is tartalmazza:

- a) fotódokumentáció a tervezési területről,
- b) utcakép ábrázolása, ha a tervezett építmény az utcaképben megjelenik,
- c) látványterv, vagy modellfotó.

## 10. Településképi bejelentési eljárás

### 15. §

(1) A polgármester településképi bejelentési eljárást folytat le a településképi meghatározó és a helyi területi védelem alá tartozó területen, műemléki környezetben, valamint egyedi védelem alatt álló építményre vonatkozóan a (2) bekezdésben meghatározott építési tevékenységek esetén, valamint a helyi építési szabályzatban meghatározott lakó és vegyes területfelhasználású övezetekben és a hozzájuk kapcsolódó közterületeken, zöldterületeken valamint közúti közlekedési övezetekben a (2) bekezdésben meghatározott építési engedély nélkül végezhető építési tevékenységek esetén.

(2) Településképi bejelentési eljárást kell lefolytatni

- a) az építésügyi és építés-felügyeleti hatósági eljárásokról és ellenőrzésekről, valamint az építésügyi hatósági szolgáltatásról szóló 312/2012. (XI. 8.) Korm. rendelet 1. számú mellékletében felsorolt, építési engedély nélkül végezhető építési munkák közül: 1., 2., 4. 5. 6. 9. 11. 13. 21. 22. 23. 24. pontokban foglalt tevékenységek;
- b) minden olyan építménynek minősülő, de huzamos emberi tartózkodásra alkalmas mobil eszköz (konténer, lakókocsi, sátor stb.), 30 napot meghaladó időtartamra terjedő és valamilyen emberi tevékenység céljára (raktározás, árusítás) szolgáló letelepítése esetében;
- c) meglévő építmények rendeltetésének – részleges vagy teljes – megváltoztatása esetén, valamint az önálló rendeltetési egységek számának változásakor.
- d) a településképi védelméről szóló törvény reklámok közzétételével kapcsolatos rendelkezéseinek végrehajtásáról szóló 104/2017. (IV. 28.) Korm. rendeletben szereplő általános településképi követelmények tekintetében a reklámok és reklámhordozók elhelyezésénél.

(3) A polgármester - a főépítész szakmai álláspontja alapján - a településképi bejelentési eljárásban a tevékenység tudomásulvételéről vagy megtiltásáról szóló döntés kialakítása során - különösen - az alábbi szempontokat veszi figyelembe:

- a) jogszabályi előírásoknak való megfelelés;
- b) a kialakult településszerkezetnek és telekszerkezetnek való megfelelés;
- c) a tervezett, távlati adottságokat, a településfejlesztési terveket figyelembe vevő megfelelés, területfelhasználás megfelelése.

(4) Amennyiben a tevékenység megfelel az (3) bekezdésben felsorolt szempontoknak, a polgármester a tervezett építési tevékenység, reklámelhelyezés vagy rendeltetésváltoztatás tudomásul vételéről hatósági határozatban dönt.

(5) A bejelentő a polgármester döntésével szemben a kézhezvételtől számított 15 napon belül fellebbezhet Vámoszabadi Község Önkormányzata Képviselő-testületéhez. A Képviselő-testület a döntését legkésőbb a fellebbezés benyújtását követő második rendes ülésén 60 napon belül hozza meg.

(6) A településképi bejelentési eljárás a polgármesterhez benyújtott 6. sz. melléklet szerinti kérelemre indul. A bejelentés melléklete a papíralapú dokumentáció vagy a dokumentációt tartalmazó digitális adathordozó. A dokumentáció - a bejelentés tárgyának megfelelően - a településrendezési eszközökről, valamint egyes településrendezési sajátos jogintézményekről szóló 314/2012. (XI. 8.) Korm. rendelet 26/B. § (3) bekezdésében foglaltakon túl az alábbi munkarészeket tartalmazza:

- a) amennyiben az építmény az utcaképben megjelenik - utcaképi vázlatot, valamint közterületen elhelyezendő építmények esetén közterületalakítási tervet;
- b) reklámelhelyezés közterületi elhelyezése esetén M=1:500 méretarányú, a közműszolgáltatókkal dokumentáltan egyeztetett helyszínrajzot;
- c) a legalább 2 m<sup>2</sup> felületű berendezés esetén az érintett homlokzat egészét ábrázoló homlokzati rajzot, valamint látványtervet és fotómontázst, fényreklám esetén éjszakai utcaképet is.

## 11. Településképi kötelezés és bírság

### 16. §

(1) Településképi kötelezési eljárás lefolytatása szükséges:

- a) a kötelező településképi-védelmi konzultáció elmulasztása esetén;
- b) a településképi bejelentés elmulasztása esetén, illetve a településképi bejelentési eljárás során meghozott döntésben foglaltak megszegése esetén;
- c) a településképet rontó feliratok, cégerek megszüntetése érdekében, amennyiben az nem felel meg településképi előírásoknak, különösen, ha az állapota nem megfelelő; megjelenése idejétmúlt vagy félrevezető; nem illeszkedik a megváltozott környezetéhez;
- d) a helyi településképvédelem érdekében, amennyiben a településképi elem (egyedi és területi) fenntartása, karbantartása, vagy rendeltetésének megfelelő használata a helyi településképvédelmi rendeletben meghatározott szabályokkal ellentétes, különösen
  - da) az épület jókarbantartása,
  - db) homlokzati elemeinek, színezésének védelme,
  - dc) egységes megjelenésének biztosítása,
  - dd) az építkezések átmeneti állapota keretében a terület adottságának megfelelő szintű bekerítése, rendbentartása.

(2) Az (1) bekezdésben meghatározott követelmények és kötelezettségek megszegése és végre nem hajtása esetén e magatartás megszegőjével szemben hivatalból, vagy bejelentésre eljárás indul; amennyiben a bejelentés megalapozott, a polgármester önkormányzati hatósági jogkörében eljárva kötelezést ad ki az építtetőnek vagy a tulajdonosnak a jogsértő állapot legfeljebb 90 napon belüli megszüntetésére.

(3) Amennyiben a kötelezésnek a kötelezett nem tett eleget, és a jogsértő állapot továbbra is fennáll, a polgármester 1 000 000 Ft-ig terjedő településképi bírságot állapíthat meg, és mindaddig - legfeljebb 30 naponként - kiszabhatja, amíg a jogsértő állapot meg nem szűnik.

(4) A településképi bírság mértéke

- a) településképi bejelentési kötelezettség elmulasztása esetén 30 000 - 100 000 Ft között,
- b) a polgármester tiltása ellenére végzett tevékenység esetén 100 000 - 200 000 Ft között,
- c) a bejelentési dokumentációban foglaltaktól eltérő tevékenység folytatása esetén az eltérés mértékétől függően legalább 200 000 forint, legfeljebb 500 000 forint,

- d) településképi kötelezésben foglaltak végre nem hajtása esetén alkalmanként  
legalább 500 000 forint, legfeljebb 1 000 000 forint.
- (5) A településképi bírság adók módjára behajtható.
- (6) Fellebbezés a közigazgatási eljárás szabályai szerint nyújtható be.

V. fejezet

ZÁRÓ RENDELKEZÉSEK


12. Hatályba léptető rendelkezés

17. §


Ez a rendelet a kihirdetését követő napon lép hatályba, a bírságok tekintetében a kihirdetéstől számított 15. napon.

18. §


Vámosszabadi Község Önkormányzata Képviselő testületének 11/2010. (X. 1.) ök rendelettel jóváhagyott helyi építési szabályzata (HÉSZ) 9.§ (1) – (5); 18. § hatályát veszti.

  
Lizákné Vajda Livia  
polgármester



  
Kató Mária  
jegyző

Kihirdetve: Vámosszabadi, 2017. december 15.

  
Kató Mária  
jegyző